

2025 年 7 月山西省地表水环境质量报告

依据山西省生态环境厅印发的《山西省生态环境厅关于印发<山西省“十四五”省控地表水环境质量监测网断面设置方案>的通知》（晋环发〔2021〕11 号），我省“十四五”省控地表水监测断面共计 190 个，包括河流监测断面 183 个（含“十四五”国考断面 94 个），湖库监测断面 7 个，用于全省地表水环境质量评价。

一、全省地表水水质概况

全省共有黄河、海河流域 83 条河流的 183 个地表水河流监测断面。本月共监测了 79 条河流的 173 个断面（官桑园、二郎神沟*、赵庄*、南山*、禹庙、窑坪*、李家小村、大东庄、智民庄、河峪等 10 个断面因断流、河道整治等原因未监测）。其中，I～III类水质断面占所监测断面总数的 68.2%，IV、V类水质断面占 26.6%，劣 V 类水质断面占 5.2%。主要污染指标为化学需氧量、总磷、氨氮、高锰酸盐指数和生化需氧量。与去年同期相比，全省地表水环境质量无明显变化。其中，I～III类水质断面比例下降 1.5 个百分点，劣 V 类水质断面比例上升 4.0 个百分点。

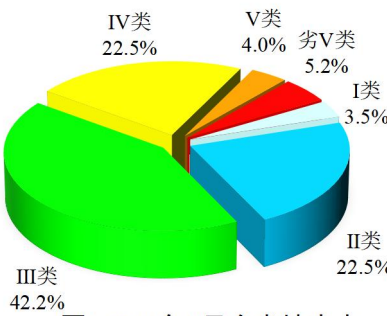


图1 2025年7月全省地表水水质类别比例图

全省地表水监测断面化学需氧量平均浓度为 16.3mg/L，同比上升 8.7%；总磷平均浓度为 0.104mg/L，同比上升 14.3%；氨氮平均浓度为 0.44mg/L，同比上升 46.7%；高锰酸盐指数平均浓度为 4.0mg/L，同比上升 8.1%；生化需氧量平均浓度为 2.4mg/L，同比下降 4.0%。

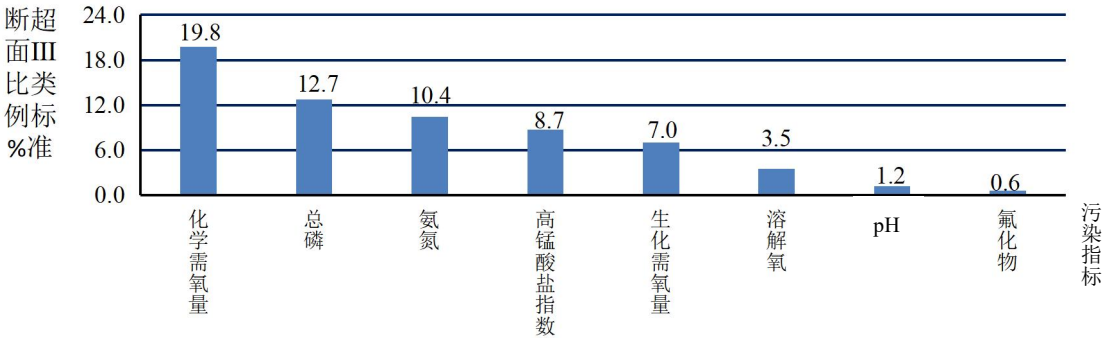


图2 2025年7月全省地表水污染指标统计

二、黄河流域

1.汾河水系

汾河水质轻度污染，Ⅰ～Ⅲ类水质断面占 68.0%，Ⅳ、Ⅴ类水质断面占 24.0%，劣Ⅴ类水质断面占 8.0%。主要污染指标为化学需氧量、总磷、氨氮和生化需氧量。

汾河 20 条支流中，洪安涧河、三交河水质为优，岚河、杨兴河、白马河、文峪河、龙凤河、涝河、南涝河水质良好，太榆退水渠、潇河、乌马河、磁窑河、白石南河、静升河、浍河水质轻度污染，昌源河、惠济河、柳根河水质重度污染。段纯河因断流未开展监测。

与去年同期相比，岚河水质明显好转，白马河、洪安涧河、涝河、三交河水质有所好转，潇河、静升河水质明显恶化，太榆退水渠、磁窑河、龙凤河水质有所恶化，汾河、杨兴河、乌马河、白石南河、文峪河、南涝河、浍河水质无明显变化。

表 1 2025 年 7 月汾河水系水质状况

序号	河流名称	断面名称	所在地区	水质类别		本月水质状况	主要污染指标 (超标倍数)
				本月	去年同期		
1	汾河	雷鸣寺	宁武县	Ⅱ	Ⅱ	轻度污染	--
2		川胡屯*	宁武县	Ⅲ	Ⅱ		--
3		河西村*	静乐县	Ⅲ	Ⅲ		--
4		汾河水库出口*	娄烦县	Ⅰ	Ⅰ		--
5		李八沟*	娄烦县	Ⅱ	Ⅱ		--
6		扫石桥	古交市	Ⅱ	Ⅱ		--
7		上兰*	尖草坪区	Ⅱ	Ⅰ		--
8		迎泽桥*	迎泽区	Ⅳ	Ⅱ		化学需氧量(Ⅳ,0.3)
9		贯中桥	清徐县	Ⅳ	Ⅳ		化学需氧量(Ⅳ,0.2) 生化需氧量(Ⅳ,0.1)
10		韩武村*	清徐县	Ⅳ	Ⅳ		化学需氧量(Ⅳ,0.4)、总磷(Ⅳ,0.2) 氨氮(Ⅳ,0.1)
11		杨乐堡	文水县	Ⅲ	Ⅳ		--
12		西建安	祁县	劣Ⅴ	Ⅳ		氨氮(劣Ⅴ,2.0)、化学需氧量(Ⅳ,0.1) 总磷(Ⅳ,0.1)
13		曹家堡	平遥县	劣Ⅴ	Ⅳ		氨氮(劣Ⅴ,1.6)、化学需氧量(Ⅳ,0.1)
14		桑平峪	灵石县	Ⅲ	Ⅲ		--
15		王庄桥南*	灵石县	Ⅴ	Ⅳ		化学需氧量(Ⅴ,0.8)、高锰酸盐指数 (Ⅳ,0.5)、生化需氧量(Ⅳ,0.4)
16		北益昌桥南	霍州市	Ⅲ	Ⅴ		--

表 1

2025 年 7 月汾河水系水质状况

序号	河流名称	断面名称	所在地区	水质类别		本月水质状况	主要污染指标 (超标倍数)
				本月	去年同期		
17	汾河	天井	洪洞县	III	V	轻度污染	--
18		下靳桥*	尧都区	III	IV		--
19		柴庄	襄汾县	III	IV		--
20		北庄	曲沃县	III	III		--
21		上平望*	侯马市	IV	III		化学需氧量(IV,0.2)
22		杨赵桥	稷山县	III	III		--
23		柴村桥*	稷山县	III	IV		--
24		西梁桥	河津市	V	III		总磷(V,0.7)
25		庙前村*	万荣县	III	IV		--
26	岚河	曲立*	岚县	III	劣V	良好	--
27	杨兴河	河底村*	阳曲县	III	III	良好	--
28	太榆退水渠	东贾村	榆次区	IV	IV	轻度污染	总磷(IV,0.2)
29		太榆退入汾口	清徐县	V	IV		生化需氧量(V,0.8)、化学需氧量(IV,0.4)、高锰酸盐指数(IV,0.1)
30	潇河	东赵*	榆次区	IV	II	轻度污染	总磷(IV,0.2)、高锰酸盐指数(IV,0.1)
31		郝村*	榆次区	III	--		--
32	白马河	蔡庄水库出口 (南燕竹村)	寿阳县	III	IV	良好	--
33	乌马河	北南六门	太谷区	IV	IV	轻度污染	氨氮(IV,0.5)、化学需氧量(IV,0.2) 总磷(IV,0.2)
34	昌源河	昌源河入汾口	祁县	劣V	--	重度污染	氨氮(劣V,1.4)、总磷(劣V,1.3) 化学需氧量(劣V,1.0)
35	惠济河	惠济河入汾口	平遥县	劣V	--	重度污染	氨氮(劣V,7.5)、化学需氧量(劣V,1.8)、 溶解氧(劣V)、总磷(V,0.6) 高锰酸盐指数(IV,0.6)
36	柳根河	柳根河入汾口	平遥县	劣V	--	重度污染	氨氮(劣V,1.6)、总磷(V,1.0) 化学需氧量(IV,0.2)
37	磁窑河	武良	文水县	II	III	轻度污染	--
38		裴会	文水县	III	III		--
39		安固桥*	平遥县	IV	IV		总磷(IV,0.2)、高锰酸盐指数(IV,0.1) 氨氮(IV,0.04)
40		桑柳树	介休市	IV	II		化学需氧量(IV,0.4)
41	白石南河	美锦桥	清徐县	IV	IV	轻度污染	生化需氧量(IV,0.4) 化学需氧量(IV,0.4)
42	文峪河	岔口 1	交城县	II	II	良好	--
43		北峪口*	文水县	I	II		--
44		冀村	汾阳市	II	III		--
45		司马	孝义市	III	III		--
46		南姚*	孝义市	IV	IV		氨氮(IV,0.2)、溶解氧(IV)

表 1 2025 年 7 月汾河水系水质状况

序号	河流名称	断面名称	所在地区	水质类别		本月水质状况	主要污染指标 (超标倍数)
				本月	去年同期		
47	龙凤河	大栅村	沁源县	III	II	良好	--
48		龙凤河入汾口	介休市	IV	III		氨氮(IV,0.01)
49	静升河	静升河入汾口	灵石县	劣V	III	轻度污染	pH 值(劣V)、化学需氧量(IV,0.1)
50	段纯河	官桑园	灵石县	--	--	--	--
51	洪安涧河	偏涧村	洪洞县	II	III	优	--
52	涝河	高河店西*	尧都区	III	IV	良好	--
53	南涝河	马台村西	尧都区	III	III	良好	--
54	浍河	小韩村*	侯马市	IV	IV	轻度污染	化学需氧量(IV,0.3)、总磷(IV,0.2)
55		西曲村	新绛县	IV	IV		总磷(IV,0.2)
56	三交河	夏村	河津市	II	III	优	--

注：1、加“*”断面属于“十四五”国控断面。
2、根据山西省生态环境厅《关于同意寿阳县白马河蔡庄水库出口断面监测位置临时调整的批复》（晋环函（2024）511 号）要求，晋中市“蔡庄水库出口”监测断面临时调整至“南燕竹村”断面。

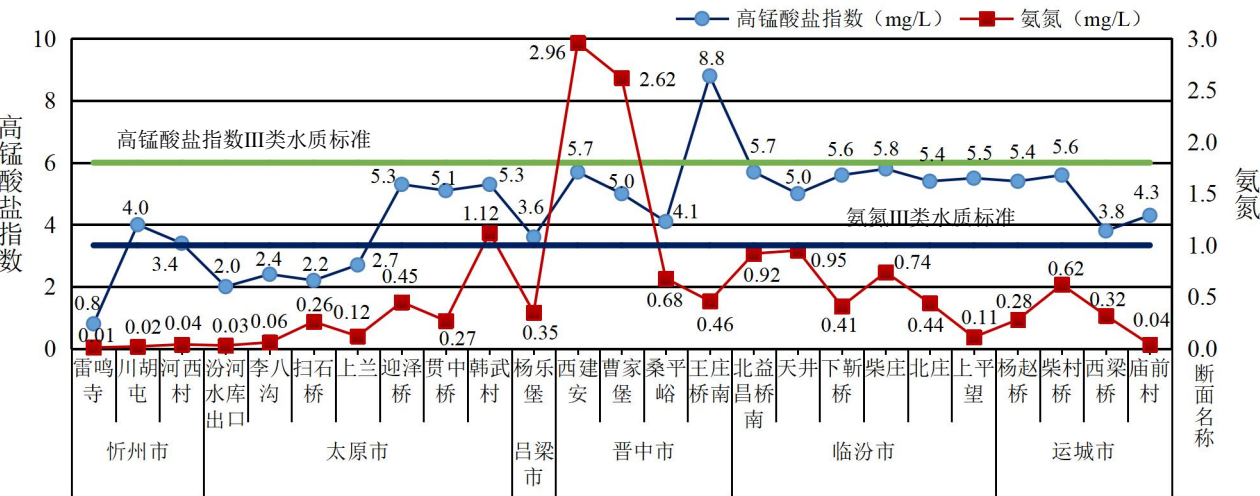


图3 汾河高锰酸盐指数、氨氮浓度沿程变化

2. 沁河水系

沁河水质良好，监测的 6 个断面中，I～III类水质断面占 83.3%，IV类水质断面占 16.7%。

沁河支流丹河水质为优。

丹河支流白水河水质良好。

与去年同期相比，沁河水质有所恶化，丹河、白水河水质无明显变化。

表 2 2025 年 7 月沁河水系水质状况

序号	河流名称	断面名称	所在地区	水质类别		本月水质状况	主要污染指标 (超标倍数)
				本月	去年同期		
1	沁河	二郎神沟*	沁源县	--	II	良好	--
2		龙头*	沁源县	IV	II		化学需氧量(IV,0.1)
3		海东村	安泽县	III	III		--
4		张峰水库出口*	沁水县	I	II		--
5		尉迟	阳城县	II	III		--
6		润城*	阳城县	II	II		--
7		拴驴泉*	泽州县	II	II		--
8	丹河	赵庄*	高平市	--	III	优	--
9		牛村*	高平市	II	III		--
10		青天河*	博爱县	II	I		--
11		后寨*	沁阳县	II	II		--
12	白水河	白水河	泽州县	III	III	良好	--

注：加“*”断面属于“十四五”国控断面。

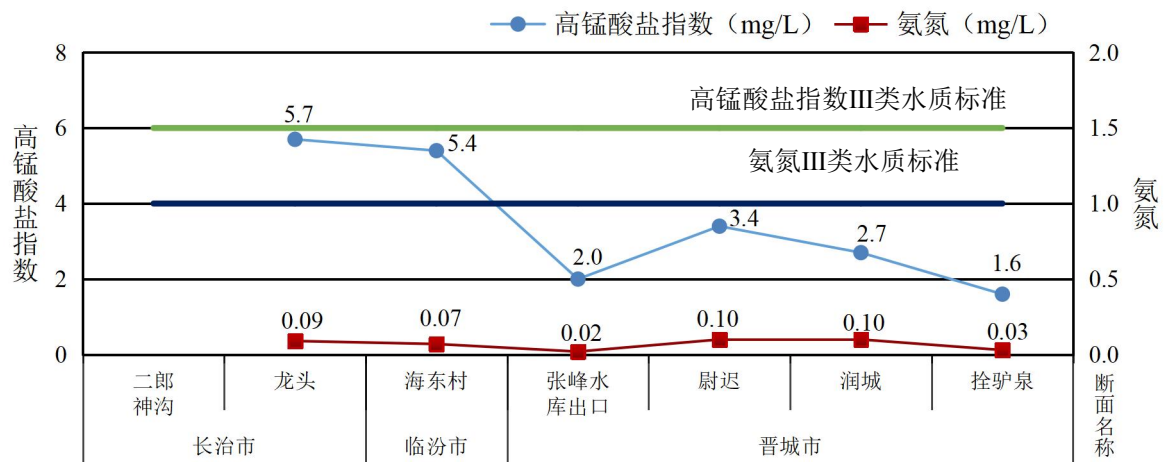


图4 沁河高锰酸盐指数、氨氮浓度沿程变化

3.入黄支流水系与涑水河水系

黄河干流(山西段)水质良好,监测的 7 个断面中, II ~III类水质断面占 85.7%, IV类水质断面占 14.3%。

入黄支流水系中, 朱家川河、三川河、南川河、板涧河、毫清河水质为优, 苍头河(浑河上游)、岚漪河、蔚汾河、湫水河、芝河、昕水河、鄂河水质良好, 偏关河、屈产河、州川河(清水河)水质轻度污染。县川河、曹河因断流未开展

监测。

涑水河水系中，涑水河、姚暹渠水质良好。

与去年同期相比，岚漪河、蔚汾河、湫水河、三川河、南川河、芝河、州川河（清水河）、毫清河、涑水河、姚暹渠水质有所好转，黄河干流（山西段）、苍头河（浑河上游）、偏关河水质有所恶化，屈产河、昕水河、鄂河、板涧河水质无明显变化。

表 3 2025 年 7 月入黄支流与涑水河水系水质状况

序号	河流名称	断面名称	所在地区	断面水质		本月水质状况	主要污染指标 (超标倍数)
				本月	去年同期		
1	黄河	碛堞*	保德县	II	I	良好	--
2		兴神大桥*	兴县	IV	II		氨氮(IV,0.4)
3		柏树坪*	吴堡县	II	II		--
4		壶口*	吉县	III	II		--
5		龙门*	河津市	II	II		--
6		风陵渡大桥*	潼关县	III	III		--
7		三门峡水库*	三门峡市	II	--		--
8		南山*	济源市	--	--		--
9	苍头河 (浑河上游)	杀虎口*	右玉县	III	II	良好	--
10	偏关河	关河口*	偏关县	IV	III	轻度污染	化学需氧量(IV,0.4)
11	县川河	禹庙	河曲县	--	--	--	--
12	朱家川河	花园子*	保德县	II	--	优	--
13	岚漪河	雷家坪*	岢岚县	III	IV	良好	--
14		裴家川口*	兴县	III	III		--
15	蔚汾河	碧村*	兴县	III	IV	良好	--
16	湫水河	碛口*	临县	III	IV	良好	--
17	三川河	马坊*	方山县	III	I	优	--
18		大武	方山县	III	III		--
19		西崖底*	离石区	II	III		--
20		沙会则	离石区	III	III		--
21		贺家塔	离石区	III	III		--
22		寨东桥*	柳林县	III	III		--
23		三川河两河口桥*	柳林县	III	IV		--

表 3 2025 年 7 月入黄支流与涑水河水系水质状况

序号	河流名称	断面名称	所在地区	断面水质		本月水质状况	主要污染指标 (超标倍数)
				本月	去年同期		
24	南川河	交口镇*	离石区	II	III	优	--
25	屈产河	裴沟*	石楼县	IV	IV	轻度污染	化学需氧量(IV,0.2)
26	芝河	辛庄村*	永和县	III	IV	良好	--
27	昕水河	皮条沟村	蒲县	III	III	良好	--
28		下胡城村	隰县	III	III		--
29		黑城村*	大宁县	III	III		--
30	州川河 (清水河)	高楼河村*	吉县	IV	V	轻度污染	氨氮(IV,0.4)
31	鄂河	西庄岭*	乡宁县	III	III	良好	--
32	曹河	窑坪*	平陆县	--	II	--	--
33	板涧河	解村*	垣曲县	II	II	优	--
34	毫清河	上毫城*	垣曲县	II	III	优	--
35	涑水河	城子埝	永济市	IV	IV	良好	氟化物(IV,0.1)
36		张留庄*	永济市	IV	IV		总磷(IV,0.1)
37	姚暹渠	曾家营	永济市	III	IV	良好	--

注：加“*”断面属于“十四五”国控断面。

三、海河流域

1.永定河水系与大清河水系

桑干河水质轻度污染。监测的 6 个断面中，III类水质断面占 33.3%，IV、V 类水质断面占 66.7%。主要污染指标为化学需氧量、生化需氧量、氨氮和总磷。

永定河水系其余 11 条河流中，浑河水质为优，源子河、黄水河、口泉河水质良好，七里河、歇马关河、甘河、饮马河（御河）、十里河、壶流河、南洋河水质轻度污染。

大清河水系中，潞龙河水质为优，唐河、青羊河水质良好。

与去年同期相比，七里河、黄水河水质有所好转，桑干河、源子河、饮马河（御河）、十里河、南洋河、唐河、青羊河水质有所恶化，歇马关河、口泉河、甘河、潞龙河水质无明显变化。

表 4

2025 年 7 月永定河与大清河水系水质状况

序号	河流名称	断面名称	所在地区	断面水质		本月水质状况	主要污染指标 (超标倍数)
				本月	去年同期		
1	桑干河	梵王寺*	宁武县	III	II	轻度污染	--
2		东榆林水库出口*	朔城区	III	III		--
3		河头村	山阴县	IV	--		生化需氧量(IV,0.4)
4		李家小村	怀仁市	--	--		--
5		古家坡*	怀仁市	V	--		生化需氧量(V,0.6) 化学需氧量(IV,0.1)
6		固定桥	云州区	IV	IV		化学需氧量(IV,0.5)、氨氮(IV,0.2)
7		册田水库出口*	云州区	IV	III		总磷(IV,0.02)
8	七里河	七里河村南	朔城区	IV	V	轻度污染	生化需氧量(IV,0.4)、氨氮(IV,0.4) 总磷(IV,0.2)、高锰酸盐指数(IV,0.05)
9	源子河	林家口	朔城区	IV	III	良好	总磷(IV,0.4)、高锰酸盐指数(IV,0.4)、化学需氧量(IV,0.4)
10		神头泉	朔城区	III	II		--
11		马邑*	朔城区	II	II		--
12	歇马关河	赵家口	平鲁区	IV	IV	轻度污染	氨氮(IV,0.4)
13	黄水河	元营村	朔城区	III	IV	良好	--
14		大东庄	山阴县	--	--		--
15	浑河	寺庄*	应县	II	--	优	--
16	口泉河	秀女桥	云冈区	III	III	良好	--
17		智民庄	怀仁市	--	--		--
18	甘河	裴家窑	怀仁市	IV	IV	轻度污染	化学需氧量(IV,0.5)、总磷(IV,0.2)
19	饮马河(御河)	利仁皂*	云州区	IV	III	轻度污染	化学需氧量(IV,0.4)、生化需氧量(IV,0.2)、高锰酸盐指数(IV,0.1) 总磷(IV,0.1)
20	十里河	红卫桥*	平城区	IV	III	轻度污染	化学需氧量(IV,0.5)、总磷(IV,0.05)
21		小站	云冈区	III	III		--
22	壶流河	水神堂泉*	广灵县	IV	--	轻度污染	溶解氧(IV)
23	南洋河	兰玉堡	阳高县	IV	III	轻度污染	化学需氧量(IV,0.1)
24		永嘉堡*	天镇县	IV	III		化学需氧量(IV,0.2)、总磷(IV,0.1) 高锰酸盐指数(IV,0.02)
25	唐河	王庄堡	浑源县	III	I	良好	--
26		下北泉村*	灵丘县	III	III		--
27	潞龙河	花塔	灵丘县	II	I	优	--
28		杜里村*	阜平县	II	II		--
29	青羊河	茨沟营桥	繁峙县	III	II	良好	--

注：加“*”断面属于“十四五”国控断面。

2. 滹沱河水系

滹沱河水质为良好。Ⅱ～Ⅲ类水质断面占 77.8%，Ⅴ类水质断面占 11.1%，劣Ⅴ类水质断面占 11.1%。

滹沱河 10 条支流中，清水河、龙华河、松溪河水质为优，乌河、桃河、绵河、南川河水质良好，牧马河、温河、荫营河水质轻度污染。

与去年同期相比，滹沱河水质有所好转，牧马河、温河水质明显恶化，乌河、绵河水质有所恶化，清水河、龙华河、桃河、荫营河、松溪河水质无明显变化。

表 5 2025 年 7 月滹沱河水系水质状况

序号	河流名称	断面名称	所在地区	断面水质		本月水质状况	主要污染指标 (超标倍数)
				本月	去年同期		
1	滹沱河	乔儿沟	繁峙县	Ⅱ	Ⅱ	良好	--
2		下茹越*	繁峙县	劣Ⅴ	Ⅳ		pH 值(劣Ⅴ)、化学需氧量(Ⅳ,0.2) 高锰酸盐指数(Ⅳ,0.1)
3		笔峰村	繁峙县	Ⅲ	Ⅳ		--
4		代县桥*	代县	Ⅲ	Ⅲ		--
5		泊水村	代县	Ⅲ	Ⅱ		--
6		界河铺村	原平市	Ⅲ	Ⅴ		--
7		定襄桥*	定襄县	Ⅴ	劣Ⅴ		氨氮(Ⅴ,0.5)、总磷(Ⅳ,0.1)
8		南庄*	定襄县	Ⅲ	Ⅱ		--
9		闫家庄大桥*	孟县	Ⅲ	Ⅱ		--
10	牧马河	陈家营*	定襄县	Ⅳ	Ⅱ	轻度污染	高锰酸盐指数(Ⅳ,0.03)
11	清水河	坪上桥*	五台县	Ⅱ	Ⅰ	优	--
12	乌河	枣园村*	孟县	Ⅲ	Ⅰ	良好	--
13	龙华河	会里村	孟县	Ⅰ	Ⅱ	优	--
14	桃河	晓庄	阳泉郊区	Ⅱ	Ⅲ	良好	--
15		小河	阳泉城区	Ⅳ	Ⅳ		化学需氧量(Ⅳ,0.1)
16		白羊墅*	平定县	Ⅲ	Ⅳ		--
17	绵河	地都*	井陘县	Ⅲ	Ⅰ	良好	--
18	南川河	南坪	平定县	Ⅲ	--	良好	--
19	温河	温池	孟县	Ⅴ	Ⅱ	轻度污染	氨氮(Ⅴ,1.0)
20		辛庄*	阳泉郊区	Ⅱ	Ⅱ		--
21	荫营河	河北	阳泉郊区	Ⅳ	Ⅳ	轻度污染	化学需氧量(Ⅳ,0.05)
22	松溪河	王寨村*	昔阳县	Ⅱ	Ⅱ	优	--

注：加“*”断面属于“十四五”国控断面。

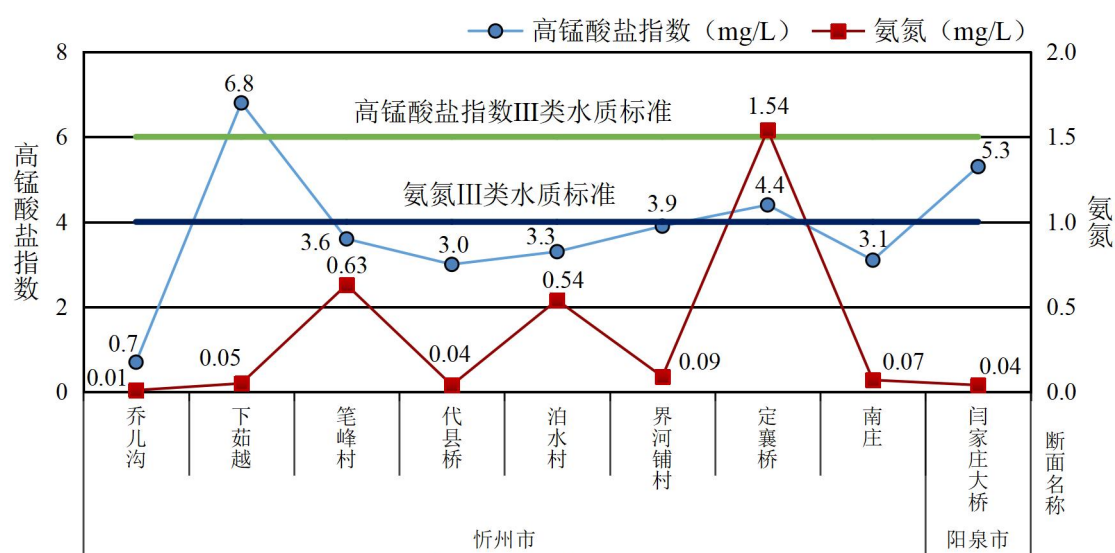


图5 滹沱河高锰酸盐指数、氨氮浓度沿程变化

3.漳卫河水系

漳卫河水系中，清漳河水质为优，清漳东源水质中度污染，清漳西源水质轻度污染。

浊漳河水质为优。

浊漳河 8 条支流中，浊漳西源、浊漳南源、陶清河、岚水河水质良好，浊漳北源、绛河、石子河水质轻度污染。清秀河因河道整治未开展监测。

渐河水质为优。

与去年同期相比，浊漳南源水质有所好转，清漳东源水质明显恶化，浊漳北源水质有所恶化，清漳河、浊漳河、浊漳西源、绛河、陶清河、石子河、岚水河、渐河水质无明显变化。

表 6 2025 年 7 月漳卫河水系水质状况

序号	河流名称	断面名称	所在地区	断面水质		本月水质状况	主要污染指标 (超标倍数)
				本月	去年同期		
1	清漳河	下交漳*	左权县	III	I	优	--
2		左权麻田	左权县	II	II		--
3		刘家庄*	涉县	I	II		--
4	清漳东源	祁家沟*	昔阳县	V	III	中度污染	高锰酸盐指数(V,1.2) 化学需氧量(V,0.6)
5	清漳西源	横岭北桥*	和顺县	IV	--	轻度污染	高锰酸盐指数(IV,0.05)

表 6

2025 年 7 月漳卫河水系水质状况

序号	河流名称	断面名称	所在地区	断面水质		本月水质状况	主要污染指标 (超标倍数)
				本月	去年同期		
6	浊漳河	小蛟*	襄垣县	III	III	优	--
7		实会	平顺县	III	II		--
8		王家庄*	平顺县	II	II		--
9	浊漳北源	关园则	榆社县	劣V	III	轻度污染	氨氮(劣V,1.8)、化学需氧量(V,0.9) 总磷(V,0.6)
10		关河水库出口*	武乡县	III	III		--
11		西营	襄垣县	III	III		--
12	清秀河	河峪	榆社县	--	IV	--	--
13	浊漳西源	段柳	沁县	III	III	良好	--
14		后湾水库出口*	襄垣县	II	II		--
15		甘村	襄垣县	III	III		--
16	浊漳南源	申村水库出口	长子县	II	II	良好	--
17		南李末	长子县	III	III		--
18		北寨*	潞州区	IV	III		溶解氧(IV)
19		漳泽水库出口	潞州区	II	II		--
20		黄碾桥	潞州区	III	IV		--
21		亚晋桥	潞城区	III	IV		--
22	绛河	屯绛水库出口	屯留区	II	II	轻度污染	--
23		司徒桥*	屯留区	劣V	V		溶解氧(劣V)、化学需氧量(IV,0.1) 生化需氧量(IV,0.1)
24	陶清河	小宋	上党区	III	III	良好	--
25	石子河	河口村桥	壶关县	IV	IV	轻度污染	化学需氧量(IV,0.2)
26	岚水河	东大关	长子县	III	III	良好	--
27	淅河	弓上水库*	壶关县	I	I	优	--

注：加“*”断面属于“十四五”国控断面。

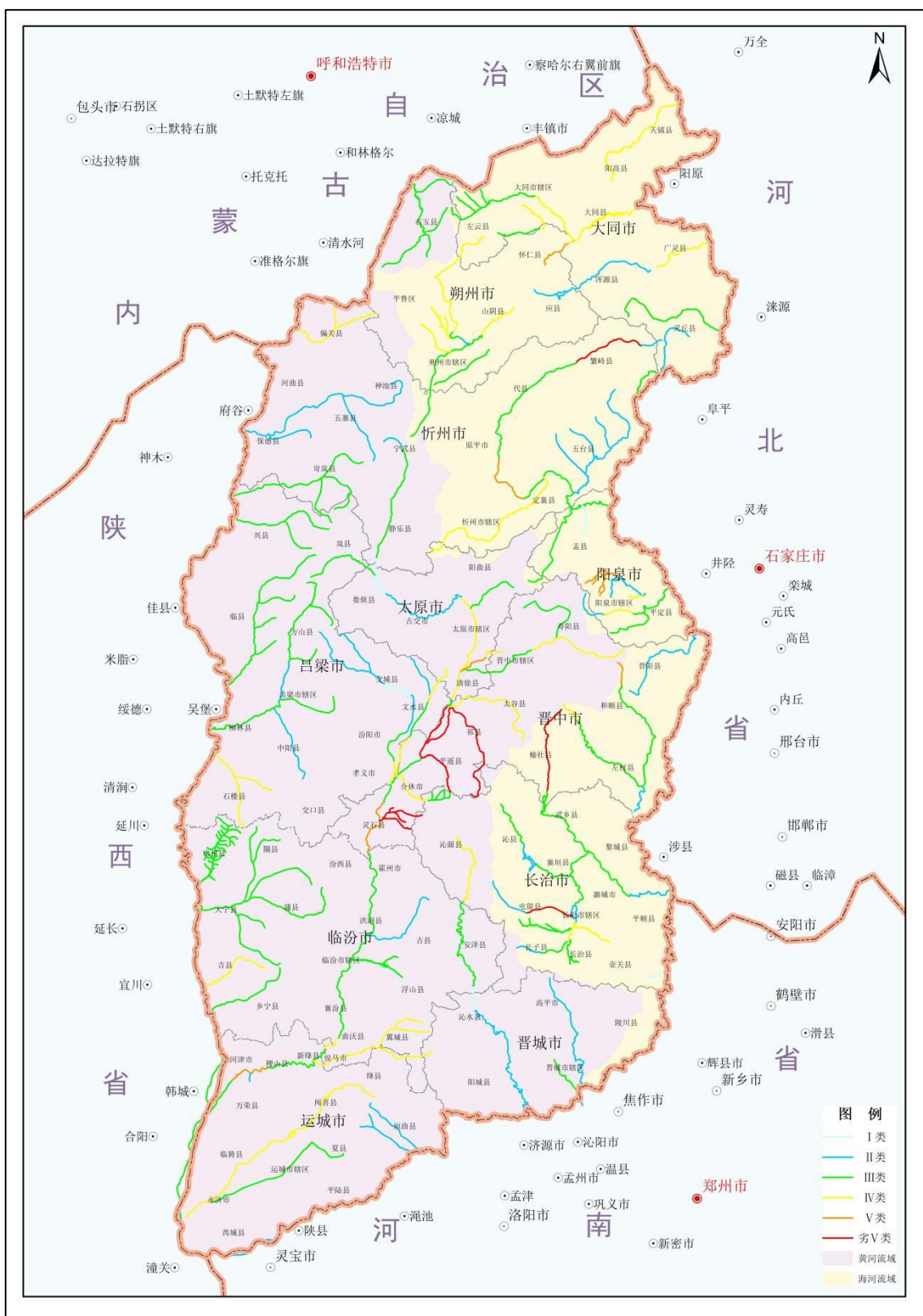


图 6 2025 年 7 月全省地表水水质类别图

四、水库水质

1.汾河水库

汾河水库为Ⅱ类水质，其中涧河进水区、汾河进水区、库中心、水库出口均为Ⅱ类水质。总氮单独评价为劣Ⅴ类水质。

汾河水库为中营养状态。

2.万家寨水库

万家寨水库为Ⅲ类水质，其中库进水区、库中心区、库出水区均为Ⅲ类水质。总氮单独评价为劣Ⅴ类水质。

万家寨水库为中营养状态。