

# 2025 年 9 月山西省地表水环境质量报告

依据山西省生态环境厅印发的《山西省生态环境厅关于印发<山西省“十四五”省控地表水环境质量监测网断面设置方案>的通知》（晋环发〔2021〕11 号），我省“十四五”省控地表水监测断面共计 190 个，包括河流监测断面 183 个（含“十四五”国考断面 94 个），湖库监测断面 7 个，用于全省地表水环境质量评价。

## 一、全省地表水水质概况

全省共有黄河、海河流域 83 条河流的 183 个地表水河流监测断面。本月共监测了 78 条河流的 177 个断面（蔡庄水库出口、昌源河入汾口、官桑园、三门峡水库\*、禹庙、河峪等 6 个断面因断流、河道整治等原因未监测）。其中，I～III类水质断面占所监测断面总数的 75.1%，IV、V类水质断面占 18.6%，劣V类水质断面占 6.2%。主要污染指标为化学需氧量、氨氮、高锰酸盐指数、总磷和生化需氧量。与去年同期相比，全省地表水环境质量有所好转。其中，I～III类水质断面比例上升 4.2 个百分点，劣V类水质断面比例上升 5.6 个百分点。

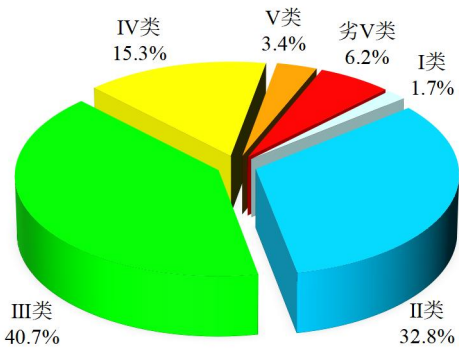


图1 2025年9月全省地表水水质类别比例图

全省地表水监测断面化学需氧量平均浓度为 15.4mg/L，同比下降 3.1%；氨氮平均浓度为 0.41mg/L，同比上升 28.1%；高锰酸盐指数平均浓度为 3.9mg/L，同比上升 8.3%；总磷平均浓度为 0.092mg/L，同比上升 1.1%；生化需氧量平均浓度为 2.2mg/L，同比下降 4.3%。

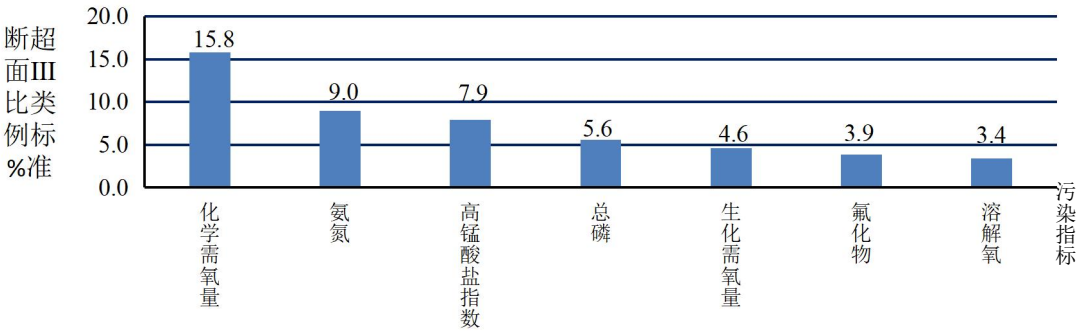


图2 2025年9月全省地表水污染指标统计

## 二、黄河流域

### 1.汾河水系

汾河水质轻度污染，Ⅰ～Ⅲ类水质断面占 64.0%，Ⅳ、Ⅴ类水质断面占 32.0%，劣Ⅴ类水质断面占 4.0%。主要污染指标为化学需氧量、高锰酸盐指数和生化需氧量。

汾河 20 条支流中，南涝河水质为优，岚河、潇河、文峪河、龙凤河、洪安涧河、涝河水质良好，太榆退水渠、乌马河、三交河水质轻度污染，白石南河、浍河水质中度污染，杨兴河、惠济河、柳根河、磁窑河、静升河水质重度污染。白马河、昌源河、段纯河因断流等原因未开展监测。

与去年同期相比，潇河水质有所好转，杨兴河、柳根河、磁窑河、静升河、浍河水质明显恶化，太榆退水渠、白石南河、龙凤河、三交河水质有所恶化，汾河、岚河、乌马河、惠济河、文峪河、洪安涧河、涝河、南涝河水质无明显变化。

表 1 2025 年 9 月份汾河水系水质状况

| 序号 | 河流名称 | 断面名称    | 所在地区 | 水质类别 |      | 本月水质状况 | 主要污染指标<br>(超标倍数)                        |
|----|------|---------|------|------|------|--------|---|
|    |      |         |      | 本月   | 去年同期 |        |   |
| 1  | 汾河   | 雷鸣寺     | 宁武县  | Ⅱ    | Ⅱ    | 轻度污染   | --                                      |
| 2  |      | 川胡屯*    | 宁武县  | Ⅰ    | Ⅱ    |        | --                                      |
| 3  |      | 河西村*    | 静乐县  | Ⅱ    | Ⅱ    |        | --                                      |
| 4  |      | 汾河水库出口* | 娄烦县  | Ⅱ    | Ⅱ    |        | --                                      |
| 5  |      | 李八沟*    | 娄烦县  | Ⅱ    | Ⅲ    |        | --                                      |
| 6  |      | 扫石桥     | 古交市  | Ⅲ    | Ⅲ    |        | --                                      |
| 7  |      | 上兰*     | 尖草坪区 | Ⅱ    | Ⅰ    |        | --                                      |
| 8  |      | 迎泽桥*    | 迎泽区  | Ⅲ    | Ⅳ    |        | --                                      |
| 9  |      | 贯中桥     | 清徐县  | Ⅳ    | Ⅳ    |        | 化学需氧量(Ⅳ,0.3)、生化需氧量(Ⅳ,0.1)、高锰酸盐指数(Ⅳ,0.1) |
| 10 |      | 韩武村*    | 清徐县  | Ⅳ    | Ⅳ    |        | 化学需氧量(Ⅳ,0.2)、总磷(Ⅳ,0.1)                  |
| 11 |      | 杨乐堡     | 文水县  | Ⅲ    | Ⅳ    |        | --                                      |
| 12 |      | 西建安     | 祁县   | Ⅳ    | Ⅳ    |        | 化学需氧量(Ⅳ,0.5)<br>高锰酸盐指数(Ⅳ,0.3)、氨氮(Ⅳ,0.2) |
| 13 |      | 曹家堡     | 平遥县  | Ⅲ    | Ⅳ    |        | --                                      |
| 14 |      | 桑平峪     | 灵石县  | 劣Ⅴ   | Ⅳ    |        | 氨氮(劣Ⅴ,1.6)、化学需氧量(Ⅳ,0.2)                 |
| 15 |      | 王庄桥南*   | 灵石县  | Ⅴ    | Ⅳ    |        | 化学需氧量(Ⅴ,0.8)、生化需氧量(Ⅴ,0.7)、高锰酸盐指数(Ⅳ,0.2) |

表 1

2025 年 9 月汾河水系水质状况

| 序号 | 河流名称  | 断面名称             | 所在地区 | 水质类别 |      | 本月水质状况 | 主要污染指标<br>(超标倍数)                          |
|----|-------|------------------|------|------|------|--------|---|
|    |       |                  |      | 本月   | 去年同期 |        |   |
| 16 | 汾河    | 北益昌桥南            | 霍州市  | III  | IV   | 轻度污染   | --  |
| 17 |       | 天井               | 洪洞县  | III  | IV   |        | --  |
| 18 |       | 下靳桥*             | 尧都区  | III  | III  |        | --  |
| 19 |       | 柴庄               | 襄汾县  | III  | III  |        | --  |
| 20 |       | 北庄               | 曲沃县  | III  | III  |        | --  |
| 21 |       | 上平望*             | 侯马市  | IV   | III  |        | 高锰酸盐指数(IV,0.4)<br>化学需氧量(IV,0.05)          |
| 22 |       | 杨赵桥              | 稷山县  | III  | III  |        | --  |
| 23 |       | 柴村桥*             | 稷山县  | IV   | III  |        | 高锰酸盐指数(IV,0.2)                            |
| 24 |       | 西梁桥              | 河津市  | IV   | III  |        | 生化需氧量 (IV,0.1)                            |
| 25 |       | 庙前村*             | 万荣县  | IV   | IV   |        | 化学需氧量 (IV,0.1)                            |
| 26 | 岚河    | 曲立*              | 岚县   | III  | III  | 良好     | --  |
| 27 | 杨兴河   | 河底村*             | 阳曲县  | 劣V   | III  | 重度污染   | 氨氮(劣V,1.9)、总磷(IV,0.3)<br>化学需氧量(IV,0.2)    |
| 28 | 太榆退水渠 | 东贾村              | 榆次区  | IV   | IV   | 轻度污染   | 氟化物(IV,0.3)                               |
| 29 |       | 太榆退入汾口           | 清徐县  | IV   | III  |        | 化学需氧量 (IV,0.2)                            |
| 30 | 潇河    | 东赵*              | 榆次区  | II   | IV   | 良好     | --  |
| 31 |       | 郝村*              | 榆次区  | III  | IV   |        | --  |
| 32 | 白马河   | 蔡庄水库出口<br>(南燕竹村) | 寿阳县  | --   | III  | --     | --  |
| 33 | 乌马河   | 北南六门             | 太谷区  | IV   | IV   | 轻度污染   | 化学需氧量(IV,0.3)<br>高锰酸盐指数(IV,0.2)           |
| 34 | 昌源河   | 昌源河入汾口           | 祁县   | --   | --   | --     | --  |
| 35 | 惠济河   | 惠济河入汾口           | 平遥县  | 劣V   | 劣V   | 重度污染   | 氨氮(劣V,1.8)、总磷(V,1.0)<br>化学需氧量(V,0.6)      |
| 36 | 柳根河   | 柳根河入汾口           | 平遥县  | 劣V   | IV   | 重度污染   | 氨氮(劣V,1.5)、总磷(V,0.9)<br>高锰酸盐指数(IV,0.1)    |
| 37 | 磁窑河   | 武良               | 文水县  | III  | III  | 重度污染   | --  |
| 38 |       | 裴会               | 文水县  | III  | III  |        | --  |
| 39 |       | 安固桥*             | 平遥县  | IV   | IV   |        | 氨氮(IV,0.04)、高锰酸盐指数(IV,0.02)               |
| 40 |       | 桑柳树              | 介休市  | 劣V   | III  |        | 氨氮(劣V,5.5)、化学需氧量(V,0.6)<br>高锰酸盐指数(IV,0.4) |
| 41 | 白石南河  | 美锦桥              | 清徐县  | V    | IV   | 中度污染   | 化学需氧量(V,0.6)                              |
| 42 | 文峪河   | 岔口 1             | 交城县  | II   | II   | 良好     | --  |
| 43 |       | 北峪口*             | 文水县  | II   | II   |        | --  |
| 44 |       | 冀村               | 汾阳市  | III  | III  |        | --  |
| 45 |       | 司马               | 孝义市  | III  | III  |        | --  |

表 1 2025 年 9 月汾河水系水质状况

| 序号 | 河流名称 | 断面名称   | 所在地区 | 水质类别 |      | 本月水质状况 | 主要污染指标<br>(超标倍数)                          |
|----|------|--------|------|------|------|--------|---|
|    |      |        |      | 本月   | 去年同期 |        |   |
| 46 | 文峪河  | 南姚*    | 孝义市  | IV   | IV   | 良好     | 氨氮(IV,0.4)、溶解氧(IV)                        |
| 47 | 龙凤河  | 大栅村    | 沁源县  | II   | II   | 良好     | --  |
| 48 |      | 龙凤河入汾口 | 介休市  | V    | III  |        | 氨氮(V,0.5)、化学需氧量(IV,0.2)                   |
| 49 | 静升河  | 静升河入汾口 | 灵石县  | 劣V   | IV   | 重度污染   | 氨氮(劣V,3.4)、化学需氧量(V,0.6)<br>高锰酸盐指数(IV,0.3) |
| 50 | 段纯河  | 官桑园    | 灵石县  | --   | --   | --     | --  |
| 51 | 洪安涧河 | 偏涧村    | 洪洞县  | III  | III  | 良好     | --  |
| 52 | 涝河   | 高河店西*  | 尧都区  | III  | III  | 良好     | --  |
| 53 | 南涝河  | 马台村西   | 尧都区  | II   | II   | 优      | --  |
| 54 | 浍河   | 小韩村*   | 侯马市  | V    | III  | 中度污染   | 氨氮(V,0.9)、总磷(V,0.7)、溶解氧(V)                |
| 55 |      | 西曲村    | 新绛县  | IV   | III  |        | 总磷(IV,0.4)                                |
| 56 | 三交河  | 夏村     | 河津市  | IV   | III  | 轻度污染   | 氨氮(IV,0.1)                                |

注：1、加“\*”断面属于“十四五”国控断面。  
2、根据山西省生态环境厅《关于同意寿阳县白马河蔡庄水库出口断面监测位置临时调整的批复》（晋环函〔2024〕511 号）要求，晋中市“蔡庄水库出口”监测断面临时调整至“南燕竹村”断面。

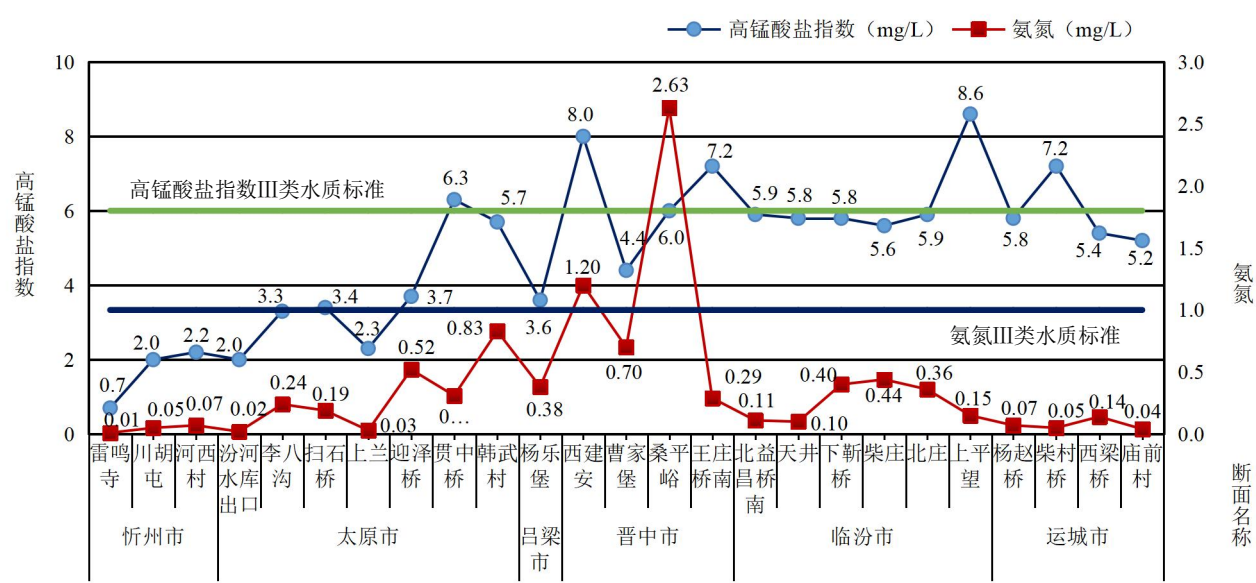


图3 汾河高锰酸盐指数、氨氮浓度沿程变化

2.沁河水系

沁河水质良好。Ⅱ、Ⅲ类水质断面占 85.7%，Ⅳ类水质断面占 14.3%。

沁河支流丹河水质为优。

丹河支流白水河水质良好。

与去年同期相比，沁河水质有所恶化，丹河、白水河水质无明显变化。

表 2 2025 年 9 月沁河水系水质状况

| 序号 | 河流名称 | 断面名称    | 所在地区 | 水质类别 |      | 本月水质状况 | 主要污染指标<br>(超标倍数) |
|----|------|---------|------|------|------|--------|------------------|
|    |      |         |      | 本月   | 去年同期 |        |                  |
| 1  | 沁河   | 二郎神沟*   | 沁源县  | Ⅱ    | Ⅱ    | 良好     | --               |
| 2  |      | 龙头*     | 沁源县  | Ⅲ    | Ⅱ    |        | --               |
| 3  |      | 海东村     | 安泽县  | Ⅱ    | Ⅱ    |        | --               |
| 4  |      | 张峰水库出口* | 沁水县  | Ⅱ    | Ⅱ    |        | --               |
| 5  |      | 尉迟      | 阳城县  | Ⅱ    | Ⅱ    |        | --               |
| 6  |      | 润城*     | 阳城县  | Ⅳ    | Ⅱ    |        | 总磷(Ⅳ,0.2)        |
| 7  |      | 拴驴泉*    | 泽州县  | Ⅱ    | Ⅱ    |        | --               |
| 8  | 丹河   | 赵庄*     | 高平市  | Ⅱ    | Ⅱ    | 优      | --               |
| 9  |      | 牛村*     | 高平市  | Ⅲ    | Ⅳ    |        | --               |
| 10 |      | 青天河*    | 博爱县  | Ⅱ    | Ⅰ    |        | --               |
| 11 |      | 后寨*     | 沁阳县  | Ⅱ    | Ⅱ    |        | --               |
| 12 | 白水河  | 白水河     | 泽州县  | Ⅲ    | Ⅲ    | 良好     | --               |

注：加“\*”断面属于“十四五”国控断面。

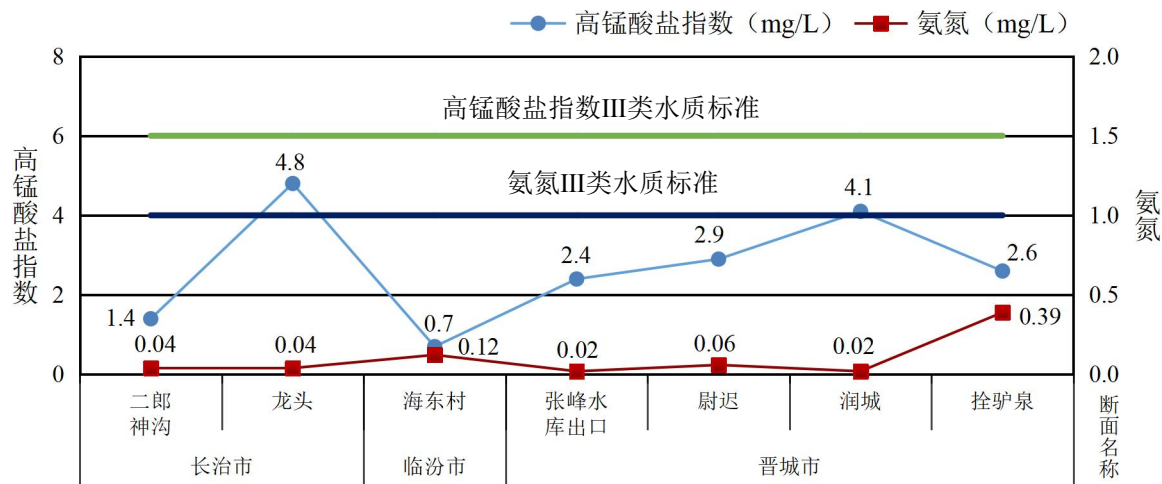


图4 沁河高锰酸盐指数、氨氮浓度沿程变化

### 3. 入黄支流水系与涑水河水系

黄河干流(山西段)水质为优。监测的 7 个断面中,Ⅱ、Ⅲ类水质断面占 100.0%。

入黄支流水系中,苍头河(浑河上游)、朱家川河、岚漪河、湫水河、三川河、板涧河水质为优,偏关河、蔚汾河、南川河、屈产河、芝河、昕水河、鄂河、曹河、毫清河水质良好,州川河(清水河)水质轻度污染。县川河因断流未开展监测。

涑水河水系中,姚暹渠水质轻度污染,涑水河水质重度污染。

与去年同期相比,南川河水质明显好转,朱家川河、湫水河、芝河水质有所好转,涑水河水质明显恶化,州川河(清水河)、曹河、毫清河水质有所恶化,黄河干流(山西段)、苍头河(浑河上游)、岚漪河、蔚汾河、三川河、屈产河、昕水河、鄂河、板涧河、姚暹渠水质无明显变化。

表 3 2025 年 9 月入黄支流与涑水河水系水质状况

| 序号 | 河流名称          | 断面名称   | 所在地区 | 断面水质 |      | 本月水质状况 | 主要污染指标<br>(超标倍数) |
|----|---------------|--------|------|------|------|--------|------------------|
|    |               |        |      | 本月   | 去年同期 |        |                  |
| 1  | 黄河            | 碛塄*    | 保德县  | Ⅱ    | Ⅱ    | 优      | --               |
| 2  |               | 兴神大桥*  | 兴县   | Ⅱ    | Ⅱ    |        | --               |
| 3  |               | 柏树坪*   | 吴堡县  | Ⅲ    | Ⅱ    |        | --               |
| 4  |               | 壶口*    | 吉县   | Ⅱ    | Ⅱ    |        | --               |
| 5  |               | 龙门*    | 河津市  | Ⅱ    | Ⅱ    |        | --               |
| 6  |               | 风陵渡大桥* | 潼关县  | Ⅱ    | Ⅲ    |        | --               |
| 7  |               | 三门峡水库* | 三门峡市 | --   | --   |        | --               |
| 8  |               | 南山*    | 济源市  | Ⅲ    | Ⅲ    |        | --               |
| 9  | 苍头河<br>(浑河上游) | 杀虎口*   | 右玉县  | Ⅱ    | Ⅱ    | 优      | --               |
| 10 | 偏关河           | 关河口*   | 偏关县  | Ⅲ    | --   | 良好     | --               |
| 11 | 县川河           | 禹庙     | 河曲县  | --   | --   | --     | --               |
| 12 | 朱家川河          | 花园子*   | 保德县  | Ⅱ    | Ⅲ    | 优      | --               |
| 13 | 岚漪河           | 雷家坪*   | 岢岚县  | Ⅱ    | Ⅱ    | 优      | --               |
| 14 |               | 裴家川口*  | 兴县   | Ⅱ    | Ⅱ    |        | --               |
| 15 | 蔚汾河           | 碧村*    | 兴县   | Ⅲ    | Ⅲ    | 良好     | --               |
| 16 | 湫水河           | 碛口*    | 临县   | Ⅱ    | Ⅲ    | 优      | --               |

表 3 2025 年 9 月入黄支流与涑水河水系水质状况

| 序号 | 河流名称         | 断面名称     | 所在地区 | 断面水质 |      | 本月水质状况 | 主要污染指标<br>(超标倍数)                        |
|----|--------------|----------|------|------|------|--------|---|
|    |              |          |      | 本月   | 去年同期 |        |   |
| 17 | 三川河          | 马坊*      | 方山县  | II   | II   | 优      | --                                      |
| 18 |              | 大武       | 方山县  | III  | III  |        | --                                      |
| 19 |              | 西崖底*     | 离石区  | II   | III  |        | --                                      |
| 20 |              | 沙会则      | 离石区  | II   | III  |        | --                                      |
| 21 |              | 贺家塔      | 离石区  | II   | III  |        | --                                      |
| 22 |              | 寨东桥*     | 柳林县  | II   | III  |        | --                                      |
| 23 |              | 三川河两河口桥* | 柳林县  | III  | II   |        | --                                      |
| 24 | 南川河          | 交口镇*     | 离石区  | III  | V    | 良好     | --                                      |
| 25 | 屈产河          | 裴沟*      | 石楼县  | III  | III  | 良好     | --                                      |
| 26 | 芝河           | 辛庄村*     | 永和县  | III  | IV   | 良好     | --                                      |
| 27 | 昕水河          | 皮条沟村     | 蒲县   | III  | III  | 良好     | --                                      |
| 28 |              | 下胡城村     | 隰县   | II   | III  |        | --                                      |
| 29 |              | 黑城村*     | 大宁县  | III  | II   |        | --                                      |
| 30 | 州川河<br>(清水河) | 高楼河村*    | 吉县   | IV   | III  | 轻度污染   | 氨氮(IV,0.4)                              |
| 31 | 鄂河           | 西庄岭*     | 乡宁县  | III  | III  | 良好     | --                                      |
| 32 | 曹河           | 窑坪*      | 平陆县  | III  | II   | 良好     | --                                      |
| 33 | 板涧河          | 解村*      | 垣曲县  | II   | II   | 优      | --                                      |
| 34 | 毫清河          | 上毫城*     | 垣曲县  | III  | II   | 良好     | --                                      |
| 35 | 涑水河          | 城子埝      | 永济市  | 劣V   | IV   | 重度污染   | 氟化物(劣V,0.6)                             |
| 36 |              | 张留庄*     | 永济市  | V    | IV   |        | 氨氮(V,0.7)、总磷(IV,0.2)<br>高锰酸盐指数(IV,0.02) |
| 37 | 姚暹渠          | 曾家营      | 永济市  | IV   | IV   | 轻度污染   | 氟化物(IV,0.2)、生化需氧量(IV,0.1)               |

注：加“\*”断面属于“十四五”国控断面。

### 三、海河流域

#### 1. 永定河水系与大清河水系

桑干河水质轻度污染。II、III类水质断面占 71.4%，IV类水质断面占 28.6%。  
主要污染指标为化学需氧量。

永定河水系其余 11 条河流中，源子河、十里河水质为优，七里河、歇马关河、浑河、口泉河、饮马河（御河）水质良好，黄水河、甘河、壶流河、南洋河水质



轻度污染。

大清河水系中，潞龙河、青羊河水质为优，唐河水质良好。

与去年同期相比，七里河、十里河水质明显好转，歇马关河、口泉河、潞龙河水质有所好转，黄水河水质有所恶化，桑干河、源子河、浑河、甘河、饮马河（御河）、南洋河、唐河、青羊河水质无明显变化。

表 4 2025 年 9 月永定河与大清河水系水质状况

| 序号 | 河流名称        | 断面名称     | 所在地区 | 断面水质 |      | 本月水质状况 | 主要污染指标<br>(超标倍数)              |
|----|-------------|----------|------|------|------|--------|-------------------------------|
|    |             |          |      | 本月   | 去年同期 |        |                               |
| 1  | 桑干河         | 梵王寺*     | 宁武县  | III  | IV   | 轻度污染   | --                            |
| 2  |             | 东榆林水库出口* | 朔城区  | II   | III  |        | --                            |
| 3  |             | 河头村      | 山阴县  | III  | IV   |        | --                            |
| 4  |             | 李家小村     | 怀仁市  | IV   | IV   |        | 化学需氧量(IV,0.4)                 |
| 5  |             | 古家坡*     | 怀仁市  | III  | V    |        | --                            |
| 6  |             | 固定桥      | 云州区  | IV   | IV   |        | 化学需氧量(IV,0.4)                 |
| 7  |             | 册田水库出口*  | 云州区  | III  | IV   |        | --                            |
| 8  | 七里河         | 七里河村南    | 朔城区  | III  | V    | 良好     | --                            |
| 9  | 源子河         | 林家口      | 朔城区  | III  | IV   | 优      | --                            |
| 10 |             | 神头泉      | 朔城区  | I    | II   |        | --                            |
| 11 |             | 马邑*      | 朔城区  | II   | II   |        | --                            |
| 12 | 歇马关河        | 赵家口      | 平鲁区  | III  | IV   | 良好     | --                            |
| 13 | 黄水河         | 元营村      | 朔城区  | 劣V   | IV   | 轻度污染   | 氟化物(劣V,1.2)<br>高锰酸盐指数(IV,0.2) |
| 14 |             | 大东庄      | 山阴县  | IV   | IV   |        | 化学需氧量(IV,0.05)                |
| 15 | 浑河          | 寺庄*      | 应县   | III  | III  | 良好     | --                            |
| 16 | 口泉河         | 秀女桥      | 云冈区  | III  | III  | 良好     | --                            |
| 17 |             | 智民庄      | 怀仁市  | III  | V    |        | --                            |
| 18 | 甘河          | 裴家窑      | 怀仁市  | IV   | IV   | 轻度污染   | 氨氮(IV,0.5)、化学需氧量(IV,0.2)      |
| 19 | 饮马河<br>(御河) | 利仁皂*     | 云州区  | III  | III  | 良好     | --                            |
| 20 | 十里河         | 红卫桥*     | 平城区  | III  | IV   | 优      | --                            |
| 21 |             | 小站       | 云冈区  | III  | III  |        | --                            |
| 22 | 壶流河         | 水神堂泉*    | 广灵县  | IV   | --   | 轻度污染   | 化学需氧量(IV,0.2)                 |
| 23 | 南洋河         | 兰玉堡      | 阳高县  | IV   | IV   | 轻度污染   | 化学需氧量(IV,0.2)                 |
| 24 |             | 永嘉堡*     | 天镇县  | III  | IV   |        | --                            |



表 4 2025 年 9 月永定河与大清河水系水质状况

| 序号 | 河流名称 | 断面名称  | 所在地区 | 断面水质 |      | 本月水质状况 | 主要污染指标<br>(超标倍数) |
|----|------|-------|------|------|------|--------|------------------|
|    |      |       |      | 本月   | 去年同期 |        |                  |
| 25 | 唐河   | 王庄堡   | 浑源县  | III  | III  | 良好     | --               |
| 26 |      | 下北泉村* | 灵丘县  | III  | II   |        | --               |
| 27 | 潞龙河  | 花塔    | 灵丘县  | II   | III  | 优      | --               |
| 28 |      | 杜里村*  | 阜平县  | II   | II   |        | --               |
| 29 | 青羊河  | 茨沟营桥  | 繁峙县  | II   | II   | 优      | --               |

注：加“\*”断面属于“十四五”国控断面。

## 2. 滹沱河水系

滹沱河水质为优。II、III类水质断面占 100.0%。

滹沱河 10 条支流中，清水河、龙华河、绵河、温河、松溪河水质为优，牧马河、南川河水质良好，桃河、荫营河水质中度污染，乌河水质重度污染。

与去年同期相比，滹沱河水质有所好转，乌河、桃河水质明显恶化，清水河、龙华河、绵河、温河、荫营河、松溪河水质无明显变化。

表 5 2025 年 9 月滹沱河水系水质状况

| 序号 | 河流名称 | 断面名称   | 所在地区 | 断面水质 |      | 本月水质状况 | 主要污染指标<br>(超标倍数) |
|----|------|--------|------|------|------|--------|------------------|
|    |      |        |      | 本月   | 去年同期 |        |                  |
| 1  | 滹沱河  | 乔儿沟    | 繁峙县  | II   | II   | 优      | --               |
| 2  |      | 下茹越*   | 繁峙县  | III  | II   |        | --               |
| 3  |      | 笔峰村    | 繁峙县  | III  | IV   |        | --               |
| 4  |      | 代县桥*   | 代县   | III  | III  |        | --               |
| 5  |      | 泊水村    | 代县   | III  | II   |        | --               |
| 6  |      | 界河铺村   | 原平市  | III  | III  |        | --               |
| 7  |      | 定襄桥*   | 定襄县  | II   | III  |        | --               |
| 8  |      | 南庄*    | 定襄县  | II   | III  |        | --               |
| 9  |      | 闫家庄大桥* | 孟县   | III  | IV   |        | --               |
| 10 | 牧马河  | 陈家营*   | 定襄县  | III  | --   | 良好     | --               |
| 11 | 清水河  | 坪上桥*   | 五台县  | II   | I    | 优      | --               |
| 12 | 乌河   | 枣园村*   | 孟县   | 劣V   | I    | 重度污染   | 氨氮(劣V,1.3)       |
| 13 | 龙华河  | 会里村    | 孟县   | II   | I    | 优      | --               |
| 14 | 桃河   | 晓庄     | 阳泉郊区 | II   | II   | 中度污染   | --               |

表 5 2025 年 9 月漳沱河水系水质状况

| 序号 | 河流名称 | 断面名称 | 所在地区 | 断面水质 |      | 本月水质状况 | 主要污染指标<br>(超标倍数)  |
|----|------|------|------|------|------|--------|---|
|    |      |      |      | 本月   | 去年同期 |        |   |
| 15 | 桃河   | 小河   | 阳泉城区 | II   | IV   | 中度污染   | --  |
| 16 |      | 白羊墅* | 平定县  | 劣V   | IV   |        | 生化需氧量(劣V,4.0)   |
| 17 | 绵河   | 地都*  | 井陉县  | II   | II   | 优      | --  |
| 18 | 南川河  | 南坪   | 平定县  | III  | --   | 良好     | --  |
| 19 | 温河   | 温池   | 孟县   | III  | II   | 优      | --  |
| 20 |      | 辛庄*  | 阳泉郊区 | II   | II   |        | --  |
| 21 | 荫营河  | 河北   | 阳泉郊区 | V    | V    | 中度污染   | 高锰酸盐指数(V,1.1)<br>化学需氧量(V,0.6)、总磷(IV,0.4)<br>生化需氧量(IV,0.4) |
| 22 | 松溪河  | 王寨村* | 昔阳县  | II   | II   | 优      | --  |

注：加“\*”断面属于“十四五”国控断面。

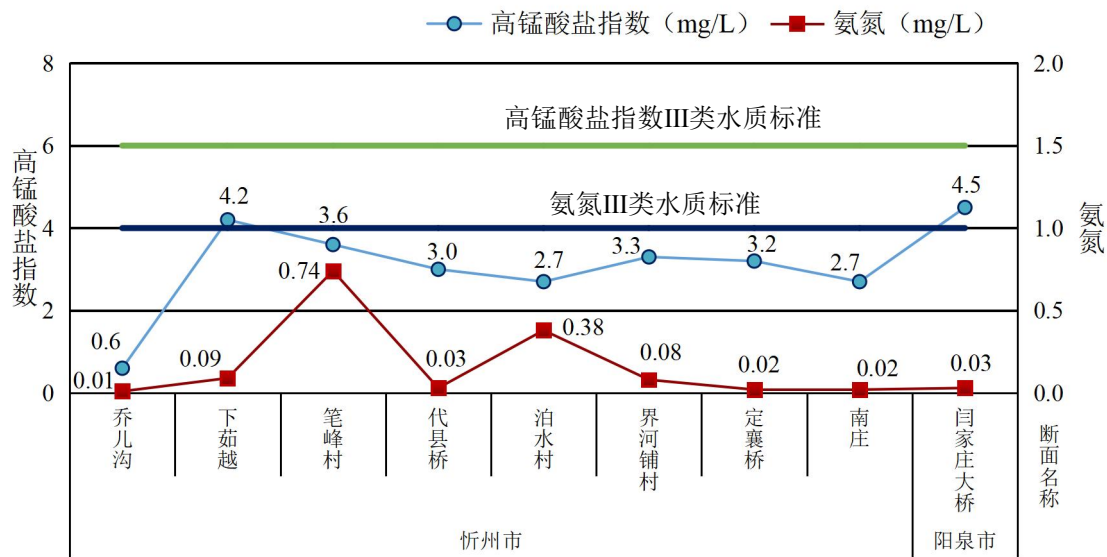


图5 漳沱河高锰酸盐指数、氨氮浓度沿程变化

3.漳卫河水系

漳卫河水系中清漳河、清漳西源水质为优，清漳东源水质良好。

浊漳河水质轻度污染。

浊漳河 8 条支流中，浊漳北源、浊漳西源、浊漳南源、绛河、陶清河、岚水河水质良好，石子河水质轻度污染。清秀河因河道整治未开展监测。

渐河水质为优。

与去年同期相比，绛河水质有所好转，浊漳河水质明显恶化，清漳东源、浊漳北源、浊漳南源水质有所恶化，清漳河、清漳西源、浊漳西源、陶清河、石子河、岚水河、淅河水质无明显变化。

表 6 2025 年 9 月漳卫河水系水质状况

| 序号 | 河流名称 | 断面名称    | 所在地区 | 断面水质 |      | 本月水质状况 | 主要污染指标<br>(超标倍数)      |
|----|------|---------|------|------|------|--------|-----------------------|
|    |      |         |      | 本月   | 去年同期 |        |                       |
| 1  | 清漳河  | 下交漳*    | 左权县  | III  | I    | 优      | --                    |
| 2  |      | 左权麻田    | 左权县  | II   | II   |        | --                    |
| 3  |      | 刘家庄*    | 涉县   | II   | I    |        | --                    |
| 4  | 清漳东源 | 祁家沟*    | 昔阳县  | III  | II   | 良好     | --                    |
| 5  | 清漳西源 | 横岭北桥*   | 和顺县  | II   | II   | 优      | --                    |
| 6  | 浊漳河  | 小蛟*     | 襄垣县  | IV   | III  | 轻度污染   | 化学需氧量(IV,0.1)         |
| 7  |      | 实会      | 平顺县  | III  | II   |        | --                    |
| 8  |      | 王家庄*    | 平顺县  | II   | II   |        | --                    |
| 9  | 浊漳北源 | 关园则     | 榆社县  | III  | III  | 良好     | --                    |
| 10 |      | 关河水库出口* | 武乡县  | IV   | IV   |        | 化学需氧量(IV,0.2)、溶解氧(IV) |
| 11 |      | 西营      | 襄垣县  | III  | III  |        | --                    |
| 12 | 清秀河  | 河峪      | 榆社县  | --   | II   | --     | --                    |
| 13 | 浊漳西源 | 段柳      | 沁县   | III  | III  | 良好     | --                    |
| 14 |      | 后湾水库出口* | 襄垣县  | II   | II   |        | --                    |
| 15 |      | 甘村      | 襄垣县  | III  | III  |        | --                    |
| 16 | 浊漳南源 | 申村水库出口  | 长子县  | II   | II   | 良好     | --                    |
| 17 |      | 南李末     | 长子县  | III  | III  |        | --                    |
| 18 |      | 北寨*     | 潞州区  | IV   | III  |        | 溶解氧(IV)               |
| 19 |      | 漳泽水库出口  | 潞州区  | II   | II   |        | --                    |
| 20 |      | 黄碾桥     | 潞州区  | III  | III  |        | --                    |
| 21 |      | 亚晋桥     | 潞城区  | III  | III  |        | --                    |
| 22 | 绛河   | 屯绛水库出口  | 屯留区  | II   | II   | 良好     | --                    |
| 23 |      | 司徒桥*    | 屯留区  | 劣V   | IV   |        | 溶解氧(劣V)               |
| 24 | 陶清河  | 小宋      | 上党区  | III  | III  | 良好     | --                    |
| 25 | 石子河  | 河口村桥    | 壶关县  | IV   | IV   | 轻度污染   | 化学需氧量(IV,0.2)         |
| 26 | 岚水河  | 东大关     | 长子县  | III  | III  | 良好     | --                    |
| 27 | 淅河   | 弓上水库*   | 壶关县  | I    | II   | 优      | --                    |

注：加“\*”断面属于“十四五”国控断面。

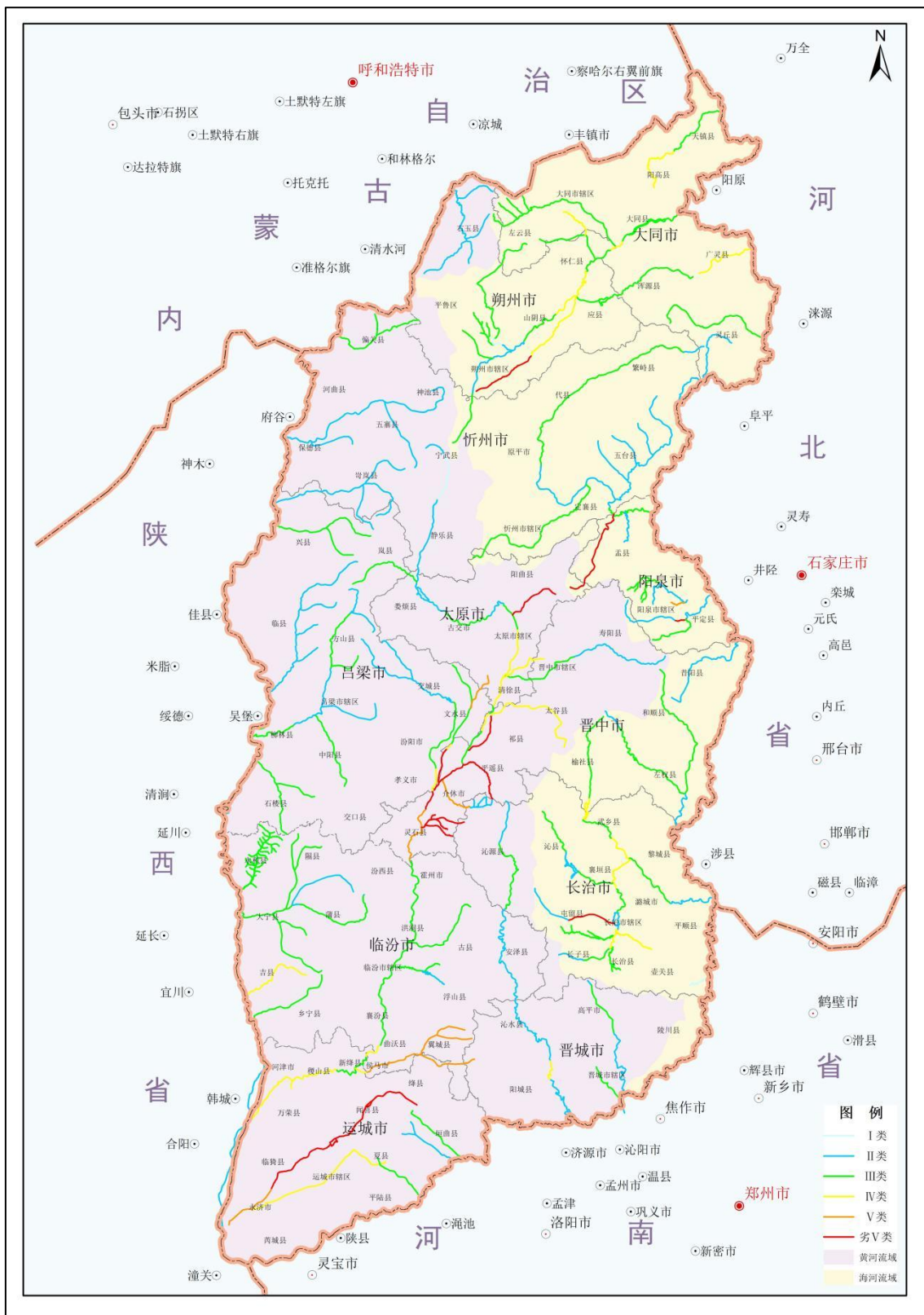


图 6 2025 年 9 月全省地表水水质类别图

#### 四、水库水质

##### 1.汾河水库

汾河水库为Ⅱ类水质，其中涧河进水区、汾河进水区、库中心、水库出口均为Ⅱ类水质。总氮单独评价为Ⅴ类水质。

汾河水库为中营养状态。

##### 2.万家寨水库

本月万家寨水库无船，未监测无数据。