

## 2026年2月山西省地表水环境质量报告

依据生态环境部关于印发《“十五五”国家地表水生态环境质量监测断面设置方案》的通知（环办监测〔2025〕13号）、山西省生态环境厅关于印发《山西省“十五五”省控地表水生态环境质量监测断面设置方案》的通知（晋环函〔2026〕38号），我省“十五五”国省控地表水监测断面共计190个，包括河流监测断面183个（含“十五五”国控断面89个），湖库监测断面7个，用于全省地表水环境质量评价。

### 一、全省地表水水质概况

全省共有黄河、海河流域82条河流的183个地表水河流监测断面。本月共监测了76条河流的172个断面（扫石桥、昌源河入汾口、官桑园、白水河、禹庙、林家口、赵家口、大东庄、横岭北桥、关园则、申村水库出口等11个断面因河道结冰、断流等原因未监测）。其中，I~III类水质断面占所监测断面总数的84.9%，IV、

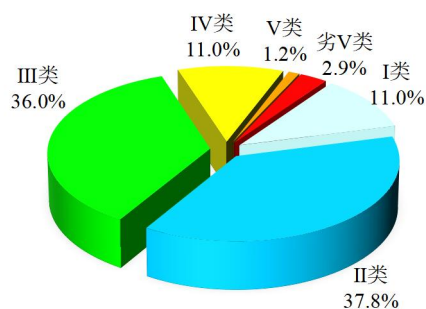


图1 2026年2月全省地表水水质类别比例图

V类水质断面占12.2%，劣V类水质断面占2.9%。主要污染指标为化学需氧量、氨氮、生化需氧量、总磷和氟化物。与去年同期相比，全省地表水环境质量无明显变化。其中，I~III类水质断面比例上升4.4个百分点，劣V类水质断面比例上升2.3个百分点。

全省地表水监测断面化学需氧量平均浓度为13.5mg/L，同比上升8.0%；氨氮平均浓度为0.37mg/L，同比下降19.6%；生化需氧量平均浓度为2.2mg/L，同比下降12.0%；总磷平均浓度为0.068mg/L，同比无变化；氟化物平均浓度为0.547mg/L，同比下降4.2%。

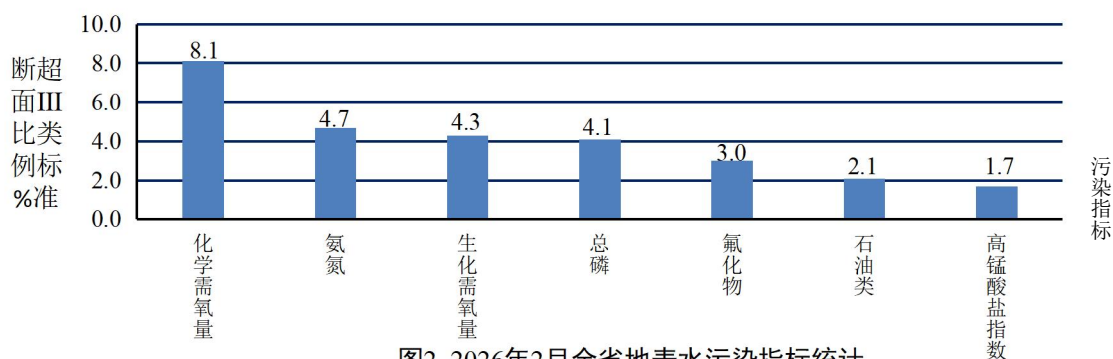


图2 2026年2月全省地表水污染指标统计

## 二、黄河流域

### 1. 汾河水系

汾河水质良好。I~III类水质断面占87.5%，IV类水质断面占8.3%，劣V类水质断面占4.2%。

汾河19条支流中，岚河、文峪河、龙凤河、南涝河水质为优，杨兴河、潇河、白马河、乌马河、磁窑河、静升河、洪安涧河水质良好，太榆退水渠、柳根河、白石南河、涝河、浍河水质轻度污染，惠济河水质重度污染。昌源河、段纯河因冰冻、断流等原因未监测。

与去年同期相比，乌马河、龙凤河水质有所好转，惠济河水质明显恶化，太榆退水渠、柳根河、白石南河、洪安涧河、涝河水质有所恶化，汾河、岚河、杨兴河、潇河、磁窑河、文峪河、南涝河、浍河水质无明显变化。

表1 2026年2月份汾河水系水质状况

序号	河流名称	断面名称	所在地区	水质类别		本月水质状况	主要污染指标 (超标倍数)
				本月	去年同期		
1	汾河	雷鸣寺	宁武县	II	II	良好	--
2		川胡屯	宁武县	II	II		--
3		河西村*	静乐县	II	II		--
4		汾河水库出口*	娄烦县	I	II		--
5		李八沟	娄烦县	II	I		--
6		扫石桥	古交市	--	III		--
7		上兰*	尖草坪区	II	II		--
8		迎泽桥*	迎泽区	劣V	II		氟化物(劣V,0.9)

表 1

2026 年 2 月汾河水系水质状况

序号	河流名称	断面名称	所在地区	水质类别		本月水质状况	主要污染指标 (超标倍数)
				本月	去年同期		
9	汾河	贯中桥	清徐县	III	III	良好	--
10		韩武村*	清徐县	IV	III		化学需氧量(IV,0.2)
11		思贤村	祁县	II	II		--
12		西建安	祁县	III	IV		--
13		曹家堡	平遥县	III	IV		--
14		桑平峪	灵石县	III	III		--
15		王庄桥南*	灵石县	III	IV		--
16		北益昌桥南	霍州市	II	III		--
17		天井	洪洞县	III	III		--
18		下靳桥*	尧都区	IV	III		化学需氧量(IV,0.1)
19		柴庄	襄汾县	II	III		--
20		北庄	曲沃县	III	III		--
21		上平望*	侯马市	III	III		--
22		杨赵桥	稷山县	III	III		--
23		柴村桥	稷山县	III	III		--
24		西梁桥	河津市	III	IV		--
25		庙前村*	万荣县	III	IV		--
26	岚河	曲立*	岚县	II	II	优	--
27	杨兴河	河底村*	阳曲县	III	III	良好	--
28	太榆退水渠	东贾村*	榆次区	V	III	轻度污染	化学需氧量(V,0.6) 高锰酸盐指数(IV,0.02)
29		太榆退入汾口	清徐县	III	--		--
30	潇河	东赵	榆次区	II	II	良好	--
31		郝村*	榆次区	III	III		--
32		潇河入汾口	小店区	IV	--		化学需氧量(IV,0.4)
33	白马河	蔡庄水库出口	寿阳县	III	--	良好	--
34	乌马河	北南六门*	太谷区	III	IV	良好	--
35	昌源河	昌源河入汾口	祁县	--	--	--	--
36	惠济河	惠济河入汾口*	平遥县	劣V	III	重度污染	氨氮(劣V,3.1)、总磷(劣V,2.4) 生化需氧量(劣V,1.8)、化学需氧量 (劣V,1.4)、高锰酸盐指数(V,0.8)

表 1

2026 年 2 月汾河水系水质状况

序号	河流名称	断面名称	所在地区	水质类别		本月水质状况	主要污染指标 (超标倍数)
				本月	去年同期		
37	柳根河	柳根河入汾口	平遥县	IV	III	轻度污染	总磷(IV,0.4)
38	磁窑河	武良	文水县	III	III	良好	--
39		裴会	文水县	III	--		--
40		安固桥*	平遥县	III	III		--
41		桑柳树	介休市	IV	III		化学需氧量(IV,0.1)
42	白石南河	美锦桥	清徐县	IV	III	轻度污染	氨氮(IV,0.4)、石油类(IV,0.4) 生化需氧量(IV,0.2)
43	文峪河	岔口	交城县	II	III	优	--
44		北峪口*	文水县	II	I		--
45		冀村	汾阳市	III	--		--
46		司马	孝义市	II	--		--
47		南姚*	孝义市	III	III		--
48	龙凤河	大栅村	沁源县	II	II	优	--
49		龙凤河入汾口	介休市	IV	IV		化学需氧量(IV,0.1)
50	静升河	静升河入汾口	灵石县	III	--	良好	--
51	段纯河	官桑园	灵石县	--	--	--	--
52	洪安涧河	偏涧村	洪洞县	III	II	良好	--
53	涝河	高河店西*	尧都区	IV	III	轻度污染	化学需氧量(IV,0.2)
54	南涝河	马台村西	尧都区	II	II	优	--
55	浍河	小韩村*	侯马市	III	III	轻度污染	--
56		西曲村	新绛县	IV	IV		生化需氧量(IV,0.4)

注：1、加“\*”断面属于“十五五”国控断面。

2、同比采用省控“十四五”数据。

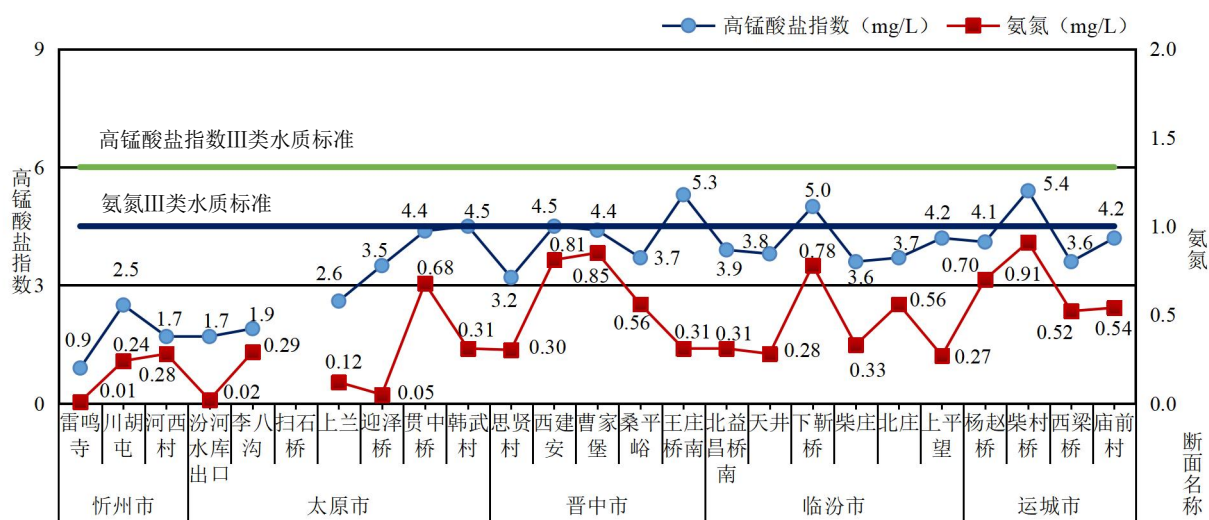


图3 汾河高锰酸盐指数、氨氮浓度沿程变化

## 2. 沁河水系

沁河水质为优。

沁河支流丹河水质为优。

白水河因断流原因未监测。

与去年同期相比，沁河、丹河水质无明显变化。

表2 2026年2月沁河水系水质状况

序号	河流名称	断面名称	所在地区	水质类别		本月水质状况	主要污染指标 (超标倍数)
				本月	去年同期		
1	沁河	二郎神沟	沁源县	II	I	优	--
2		龙头*	沁源县	I	II		--
3		海东村	安泽县	II	II		--
4		张峰水库出口*	沁水县	II	I		--
5		润城	阳城县	II	II		--
6		拴驴泉*	泽州县	II	II		--
7	丹河	赵庄	高平市	I	II	优	--
8		牛村*	高平市	II	III		--
9		石青	博爱县	II	I		--
10		后寨*	沁阳县	I	II		--

表 2

2026 年 2 月沁河水系水质状况

序号	河流名称	断面名称	所在地区	水质类别		本月水质状况	主要污染指标 (超标倍数)
				本月	去年同期		
11	白水河	白水河*	泽州县	--	III	--	--

注：1、加“\*”断面属于“十五五”国控断面。

2、同比采用省控“十四五”数据。

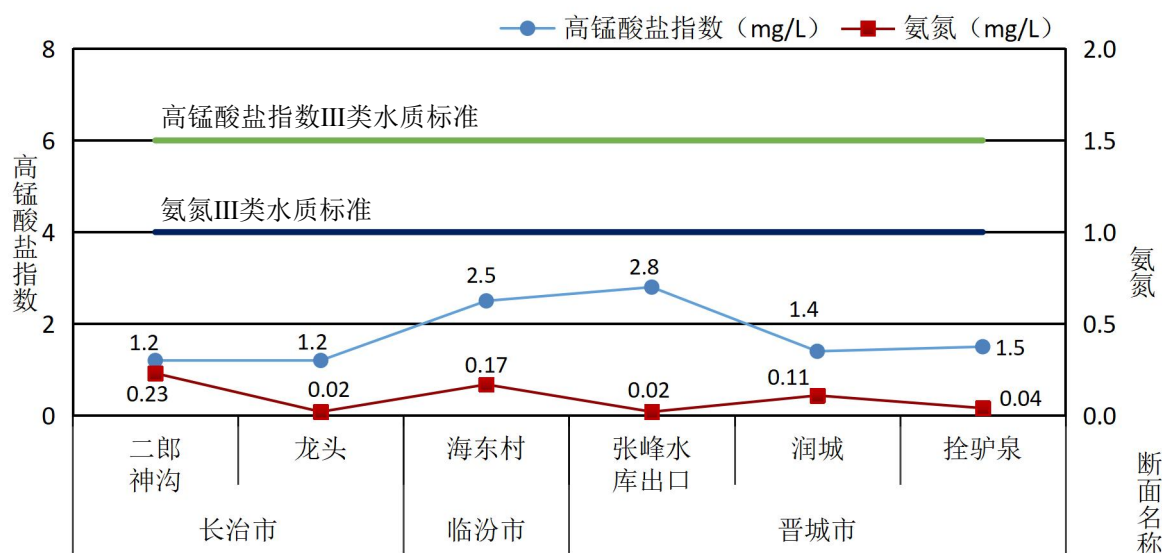


图4 沁河高锰酸盐指数、氨氮浓度沿程变化

### 3. 入黄支流水系与涑水河水系

黄河干流（山西段）水质为优。

入黄支流水系中，苍头河（浑河上游）、偏关河、朱家川河、岚漪河、屈产河、芝河、昕水河、州川河（清水河）、鄂河、曹河、板涧河、亳清河水质为优，蔚汾河、湫水河、三川河、南川河水质良好。县川河因断流原因未监测。

涑水河水系中，涑水河水质轻度污染，姚暹渠水质重度污染。

与去年同期相比，屈产河、芝河、鄂河水质有所好转，三川河、南川河、涑水河水质有所恶化，黄河干流（山西段）、苍头河（浑河上游）、偏关河、朱家川河、岚漪河、蔚汾河、湫水河、昕水河、州川河（清水河）、板涧河、亳清河水质无明显变化。

表 3

2026 年 2 月入黄支流与涑水河水系水质状况

序号	河流名称	断面名称	所在地区	断面水质		本月水质状况	主要污染指标 (超标倍数)
				本月	去年同期		
1	黄河	碛堎*	保德县	I	I	优	--
2		兴神大桥*	兴县	II	II		--
3		柏树坪*	吴堡县	II	I		--
4		壶口*	吉县	II	II		--
5		龙门*	河津市	II	II		--
6		风陵渡大桥*	潼关县	III	II		--
7		三门峡水库*	三门峡市	I	II		--
8		南山*	济源市	II	II		--
9	苍头河 (浑河上游)	杀虎口*	右玉县	II	II	优	--
10	偏关河	关河口*	偏关县	II	I	优	--
11	县川河	禹庙	河曲县	--	--	--	--
12	朱家川河	花园子*	保德县	II	II	优	--
13	岚漪河	雷家坪*	岢岚县	II	II	优	--
14		裴家川口*	兴县	II	II		--
15	蔚汾河	碧村*	兴县	III	III	良好	--
16	湫水河	碛口*	临县	III	III	良好	--
17	三川河	马坊	方山县	III	II	良好	--
18		大武	方山县	III	--		--
19		西崖底*	离石区	II	III		--
20		沙会则	离石区	III	--		--
21		贺家塔	离石区	III	III		--
22		寨东桥	柳林县	III	III		--
23		三川河两河口桥*	柳林县	IV	III		总磷(IV,0.06)
24	南川河	交口镇*	离石区	III	II	良好	--
25	屈产河	裴沟*	石楼县	II	III	优	--
26	芝河	辛庄村*	永和县	II	III	优	--
27	昕水河	皮条沟村	蒲县	II	--	优	--
28		下胡城村	隰县	II	II		--
29		黑城村*	大宁县	I	II		--

表 3 2026 年 2 月入黄支流与涑水河水系水质状况

序号	河流名称	断面名称	所在地区	断面水质		本月水质状况	主要污染指标 (超标倍数)
				本月	去年同期		
30	州川河 (清水河)	高楼河村*	吉县	II	II	优	--
31	鄂河	西庄岭*	乡宁县	II	III	优	--
32	曹河	窑坪*	平陆县	II	--	优	--
33	板涧河	解村*	垣曲县	II	II	优	--
34	毫清河	上毫城*	垣曲县	II	I	优	--
35	涑水河	城子埝	永济市	III	IV	轻度污染	--
36		张留庄*	永济市	劣V	III		氟化物(劣V,0.8) 高锰酸盐指数(IV,0.05)
37	姚暹渠	曾家营	永济市	劣V	--	重度污染	氟化物(劣V,0.8) 生化需氧量(IV,0.4)

注：1、加“\*”断面属于“十五五”国控断面。

2、同比采用省控“十四五”数据。

### 三、海河流域

#### 1. 永定河水系与大清河水系

桑干河水质轻度污染。主要污染指标为氨氮、化学需氧量、石油类和总磷。

永定河水系其余 11 条河流中，源子河、浑河、壶流河水质为优，口泉河、甘河、十里河、南洋河水质良好，七里河、黄水河、饮马河（御河）水质轻度污染。歇马关河因断流原因未监测。

大清河水系中，唐河、潞龙河、青羊河水质为优。

与去年同期相比，七里河、南洋河水质明显好转，浑河、甘河水质有所好转，桑干河水质有所恶化，源子河、饮马河（御河）、十里河、壶流河、唐河、潞龙河水质无明显变化。

表 4 2026 年 2 月永定河与大清河水系水质状况

序号	河流名称	断面名称	所在地区	断面水质		本月水质状况	主要污染指标 (超标倍数)
				本月	去年同期		
1	桑干河	梵王寺*	宁武县	III	III	轻度污染	--

表 4

2026 年 2 月永定河与大清河水系水质状况

序号	河流名称	断面名称	所在地区	断面水质		本月水质状况	主要污染指标 (超标倍数)
				本月	去年同期		
2	桑干河	东榆林水库出口*	朔城区	II	II	轻度污染	--
3		河头村	山阴县	III	IV		--
4		李家小村	怀仁市	IV	IV		化学需氧量(IV,0.1)
5		古家坡*	怀仁市	IV	IV		氨氮(IV,0.02)
6		固定桥	云州区	劣V	V		氨氮(劣V,1.5)、石油类(IV,0.6) 化学需氧量(IV,0.4)、总磷(IV,0.4)
7		册田水库出口*	云州区	IV	III		氨氮(IV,0.2)
8		七里河	七里河村南*	朔城区	IV		劣V
9	源子河	林家口	朔城区	--	--	优	--
10		神头泉	朔城区	II	II		--
11		马邑*	朔城区	II	II		--
12	歇马关河	赵家口	平鲁区	--	III	--	--
13	黄水河	元营村	朔城区	IV	--	轻度污染	化学需氧量(IV,0.05)
14		大东庄	山阴县	--	--		--
15	浑河	寺庄*	应县	II	III	优	--
16	口泉河	秀女桥	云冈区	III	--	良好	--
17		智民庄	怀仁市	III	--		--
18	甘河	裴家窑*	怀仁市	III	IV	良好	--
19	饮马河 (御河)	利仁皂*	云州区	IV	IV	轻度污染	化学需氧量(IV,0.2)
20	十里河	红卫桥*	平城区	III	III	良好	--
21		小站	云冈区	III	--		--
22	壶流河	水神堂泉	广灵县	II	I	优	--
23	南洋河	兰玉堡	阳高县	III	--	良好	--
24		永嘉堡*	天镇县	II	V		--
25	唐河	王庄堡	浑源县	II	II	优	--
26		下北泉村*	灵丘县	III	III		--
27	潞龙河	花塔	灵丘县	I	II	优	--
28		杜里村*	阜平县	I	II		--

表 4

2026 年 2 月永定河与大清河水系水质状况

序号	河流名称	断面名称	所在地区	断面水质		本月水质状况	主要污染指标 (超标倍数)
				本月	去年同期		
29	青羊河	茨沟营桥	繁峙县	II	--	优	--

注：1、加“\*”断面属于“十五五”国控断面。

2、同比采用省控“十四五”数据。

## 2. 滹沱河水系

滹沱河水质为优。

滹沱河 10 条支流中，清水河、乌河、龙华河、绵河、松溪河水质为优，牧马河、桃河、南川河水质良好，温河水质轻度污染，荫营河水质中度污染。

与去年同期相比，滹沱河水质明显好转，牧马河、南川河水质有所好转，温河、荫营河水质明显恶化，桃河水质有所恶化，清水河、乌河、龙华河、绵河、松溪河水质无明显变化。

表 5

2026 年 2 月滹沱河水系水质状况

序号	河流名称	断面名称	所在地区	断面水质		本月水质状况	主要污染指标 (超标倍数)
				本月	去年同期		
1	滹沱河	乔儿沟	繁峙县	II	II	优	--
2		瓦磁地村	繁峙县	II	IV		--
3		东留属村	繁峙县	III	V		--
4		代县桥*	代县	II	IV		--
5		泊水村	代县	II	--		--
6		界河铺村	原平市	II	--		--
7		定襄桥*	定襄县	III	IV		--
8		南庄*	定襄县	II	II		--
9		闫家庄大桥*	孟县	II	I		--
10	牧马河	陈家营*	定襄县	III	IV	良好	--
11	清水河	坪上桥*	五台县	I	I	优	--
12	乌河	枣园村*	孟县	I	II	优	--
13	龙华河	会里村	孟县	I	I	优	--
14	桃河	晓庄	阳泉郊区	I	I	良好	--
15		小河	阳泉城区	III	IV		--
16		白羊墅*	平定县	IV	III		总磷(IV,0.1)

表 5

2026 年 2 月滹沱河水系水质状况

序号	河流名称	断面名称	所在地区	断面水质		本月水质状况	主要污染指标 (超标倍数)
				本月	去年同期		
17	绵河	地都*	井陘县	II	II	优	--
18	南川河	南坪*	平定县	III	IV	良好	--
19	温河	温池	孟县	IV	III	轻度	氨氮(IV,0.4)
20		辛庄*	阳泉郊区	III	II	污染	--
21	荫营河	河北	阳泉郊区	V	III	中度污染	氨氮(V,0.8)、总磷(IV,0.2)
22	松溪河	王寨村*	昔阳县	II	II	优	--

注：1、加“\*”断面属于“十五五”国控断面。

2、同比采用省控“十四五”数据。

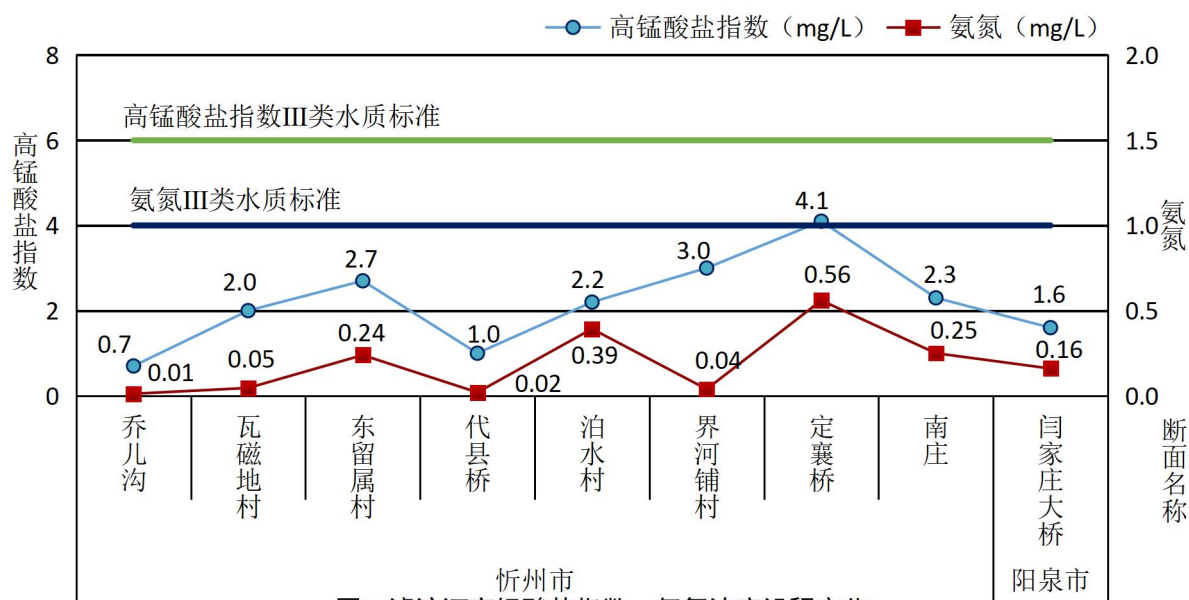


图5 滹沱河高锰酸盐指数、氨氮浓度沿程变化

### 3.漳卫河水系

漳卫河水系中清漳河、清漳东源水质为优，清漳西源因河道结冰未监测。

浊漳河水质良好。

浊漳河 8 条支流中，浊漳北源、绛河水质为优，清秀河、浊漳西源、浊漳南源、陶清河、石子河、岚水河水质良好。

淅河水质为优。

与去年同期相比，浊漳北源、浊漳南源、石子河水质有所好转，清漳河、清漳东源、浊漳河、浊漳西源、绛河、陶清河、岚水河、浙河水质无明显变化。

表 6 2026 年 2 月漳卫河水系水质状况

序号	河流名称	断面名称	所在地区	断面水质		本月水质状况	主要污染指标 (超标倍数)
				本月	去年同期		
1	清漳河	下交漳	左权县	III	II	优	--
2		左权麻田	左权县	I	II		--
3		刘家庄*	涉县	I	I		--
4	清漳东源	祁家沟*	昔阳县	I	I	优	--
5	清漳西源	横岭北桥	和顺县	--	I	--	--
6	浊漳河	小蛟*	襄垣县	III	IV	良好	--
7		实会	平顺县	III	II		--
8		王家庄*	平顺县	I	I		--
9	浊漳北源	关园则	榆社县	--	--	优	--
10		关河水库出口*	武乡县	II	II		--
11		西营	襄垣县	II	III		--
12	清秀河	河峪	榆社县	III	--	良好	--
13	浊漳西源	段柳	沁县	III	V	良好	--
14		后湾水库出口*	襄垣县	I	II		--
15		甘村	襄垣县	III	III		--
16	浊漳南源	申村水库出口	长子县	--	--	良好	--
17		南李末	长子县	IV	III		氨氮(IV,0.4)、生化需氧量(IV,0.1)
18		北寨*	潞州区	II	II		--
19		漳泽水库出口	潞州区	II	II		--
20		黄碾桥	潞州区	III	IV		--
21		亚晋桥	潞城区	III	IV		--
22	绛河	屯绛水库出口	屯留区	II	--	优	--
23		司徒桥*	屯留区	II	II		--
24	陶清河	小宋	上党区	III	III	良好	--
25	石子河	河口村桥	壶关县	III	IV	良好	--
26		暴马*	潞州区	III	IV		--
27	岚水河	东大关*	长子县	III	III	良好	--

表 6

2026 年 2 月漳卫河水系水质状况

序号	河流名称	断面名称	所在地区	断面水质		本月水质状况	主要污染指标 (超标倍数)
				本月	去年同期		
28	浙河	弓上水库*	壶关县	I	I	优	--

注：1、加“\*”断面属于“十五五”国控断面。

2、同比采用省控“十四五”数据。

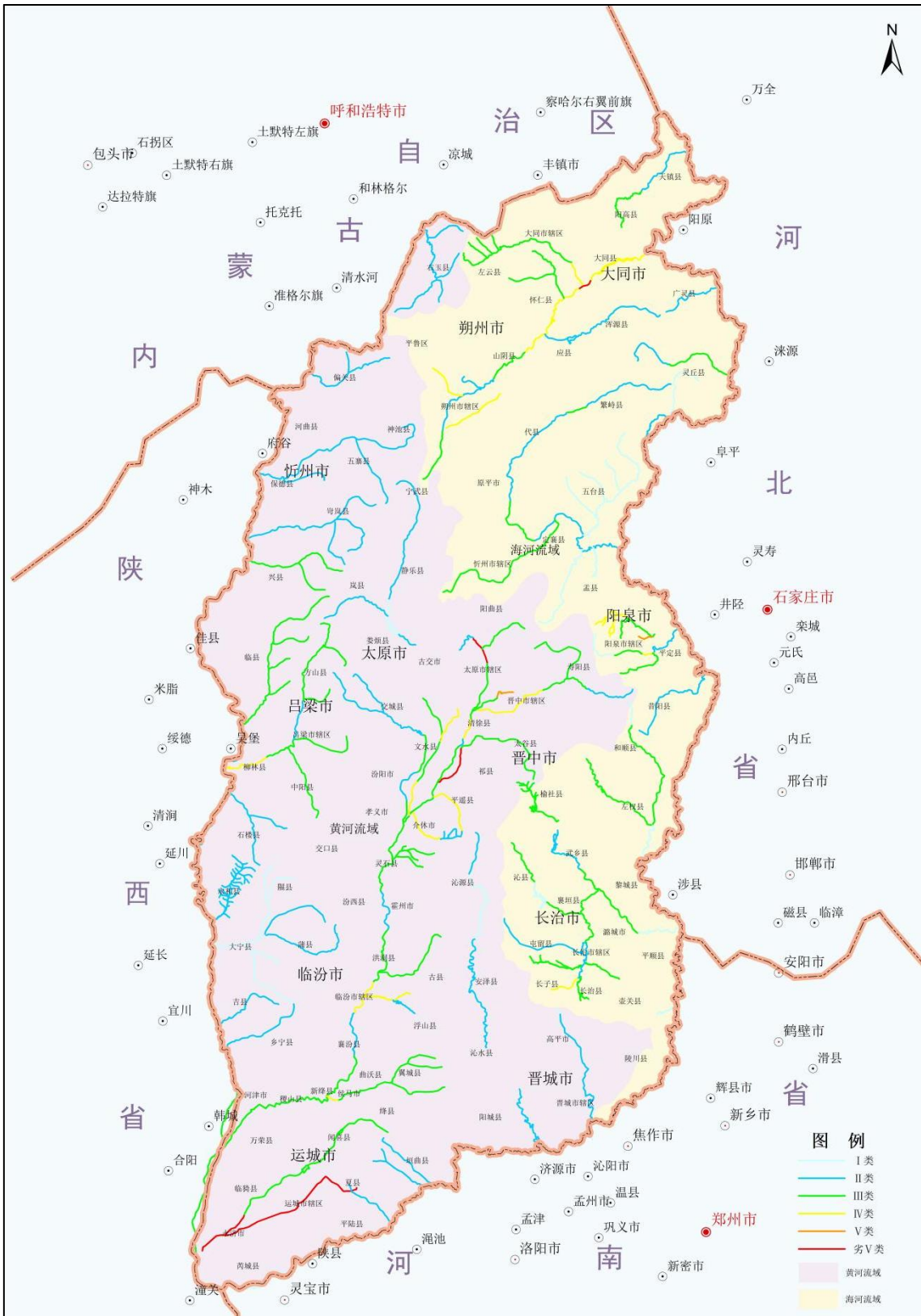


图 6 2026 年 2 月全省地表水水质类别图

#### 四、水库水质

##### 1.汾河水库

本月汾河水库无船，未监测无数据。

##### 2.万家寨水库

本月万家寨水库冰封，未监测无数据。